

ОПИСАНИЕ МЕСТОПОЛОЖЕНИЯ ГРАНИЦ

Публичного сервитута для использования земель и земельных участков в целях строительства и эксплуатации объекта трубопроводного транспорта – Трубопроводная система "Восточная Сибирь - Тихий океан", участок нефтеперекачивающая станция "Сковородино" - спецморнефтепорт "Козьмино" (ВСТО-II)". Резервная нитка подводного перехода магистрального нефтепровода через р. Уссури

(наименование объекта, местоположение границ которого описано (далее - объект))

Раздел 1

Сведения об объекте

| № п/п | Характеристики объекта | Описание характеристик |
|-------|---|--|
| 1 | 2 | 3 |
| 1. | Местоположение объекта | Приморский край, Кировский муниципальный район (межселенные территории), Лесозаводский городской округ |
| 2. | Площадь объекта +/- величина погрешности определения площади (Р +/- Дельта Р) | 681720 +/- 289 м ² |
| 3. | Иные характеристики объекта | Публичный сервитут для использования земель и земельных участков в целях строительства и эксплуатации объекта трубопроводного транспорта – "Трубопроводная система "Восточная Сибирь - Тихий океан", участок нефтеперекачивающая станция "Сковородино" - спецморнефтепорт "Козьмино" (ВСТО-II)". Резервная нитка подводного перехода магистрального нефтепровода через р. Уссури". Срок публичного сервитута: в соответствии с п.8 ст.39.43 ЗК РФ публичный сервитут считается установленным со дня внесения сведений о нем в Единый государственный реестр недвижимости, срок публичного сервитута составляет 49 лет. Владелец публичного сервитута: Общество с ограниченной ответственностью "Транснефть-Дальний Восток", ИНН 2724132118, ОГРН 1092724004944. Решение об установлении публичного сервитута размещено на официальном сайте www.minenergo.gov.ru |

Раздел 2**Сведения о местоположении границ объекта**

1. Система координат МСК-25, зона 2

2. Сведения о характерных точках границ объекта

| Обозначение характерных точек границ | Координаты, м | | Метод определения координат характерной точки | Средняя квадратическая погрешность положения характерной точки (Mt), м | Описание обозначения точки на местности (при наличии) |
|--|---------------|------------|--|---|---|
| | X | Y | | | |
| 1 | 2 | 3 | 4 | 5 | 6 |
| 1 | 570138.69 | 2290843.64 | Аналитический метод | 0.10 | - |
| 2 | 570138.99 | 2290844.60 | Аналитический метод | 0.10 | - |
| 3 | 570138.03 | 2290844.89 | Аналитический метод | 0.10 | - |
| 4 | 570137.73 | 2290843.94 | Аналитический метод | 0.10 | - |
| 1 | 570138.69 | 2290843.64 | Аналитический метод | 0.10 | - |
| 5 | 570239.75 | 2290744.38 | Аналитический метод | 0.10 | - |
| 6 | 570189.34 | 2290777.40 | Аналитический метод | 0.10 | - |
| 7 | 570190.13 | 2290790.85 | Аналитический метод | 0.10 | - |
| 8 | 570189.63 | 2290790.96 | Аналитический метод | 0.10 | - |
| 9 | 570106.05 | 2290808.44 | Аналитический метод | 0.10 | - |
| 10 | 570052.54 | 2290819.22 | Аналитический метод | 0.10 | - |
| 11 | 570040.74 | 2290820.67 | Аналитический метод | 0.10 | - |
| 12 | 570006.20 | 2290822.99 | Аналитический метод | 0.10 | - |
| 13 | 570003.69 | 2290818.33 | Аналитический метод | 0.10 | - |
| 14 | 570008.62 | 2290807.52 | Аналитический метод | 0.10 | - |
| 15 | 570070.63 | 2290799.70 | Аналитический метод | 0.10 | - |
| 16 | 570078.02 | 2290796.59 | Аналитический метод | 0.10 | - |
| 17 | 570044.29 | 2290698.63 | Аналитический метод | 0.10 | - |
| 18 | 569828.63 | 2290781.43 | Аналитический метод | 0.10 | - |
| 19 | 569827.79 | 2290778.85 | Аналитический метод | 0.10 | - |
| 20 | 569825.47 | 2290778.61 | Аналитический метод | 0.10 | - |
| 21 | 569824.17 | 2290774.81 | Аналитический метод | 0.10 | - |

| 2. Сведения о характерных точках границ объекта | | | | | |
|---|---------------|------------|--|---|---|
| Обозначение характерных точек границ | Координаты, м | | Метод определения координат характерной точки | Средняя квадратическая погрешность положения характерной точки (Mt), м | Описание обозначения точки на местности (при наличии) |
| | X | Y | | | |
| 1 | 2 | 3 | 4 | 5 | 6 |
| 22 | 569829.97 | 2290772.90 | Аналитический метод | 0.10 | - |
| 23 | 569830.83 | 2290774.03 | Аналитический метод | 0.10 | - |
| 24 | 570042.32 | 2290692.95 | Аналитический метод | 0.10 | - |
| 25 | 570039.41 | 2290684.51 | Аналитический метод | 0.10 | - |
| 26 | 570032.72 | 2290641.79 | Аналитический метод | 0.10 | - |
| 27 | 570016.26 | 2290624.82 | Аналитический метод | 0.10 | - |
| 28 | 569985.65 | 2290590.66 | Аналитический метод | 0.10 | - |
| 29 | 569976.65 | 2290575.92 | Аналитический метод | 0.10 | - |
| 30 | 569981.22 | 2290477.34 | Аналитический метод | 0.10 | - |
| 31 | 569986.67 | 2290408.45 | Аналитический метод | 0.10 | - |
| 32 | 569955.86 | 2290353.02 | Аналитический метод | 0.10 | - |
| 33 | 569932.95 | 2290329.91 | Аналитический метод | 0.10 | - |
| 34 | 569937.59 | 2290320.90 | Аналитический метод | 0.10 | - |
| 35 | 569913.55 | 2290276.25 | Аналитический метод | 0.10 | - |
| 36 | 569765.80 | 2290095.58 | Аналитический метод | 0.10 | - |
| 37 | 569764.24 | 2290093.52 | Аналитический метод | 0.10 | - |
| 38 | 569766.42 | 2290091.57 | Аналитический метод | 0.10 | - |
| 39 | 569768.21 | 2290093.75 | Аналитический метод | 0.10 | - |
| 40 | 569794.90 | 2290073.35 | Аналитический метод | 0.10 | - |
| 41 | 569773.26 | 2290037.19 | Аналитический метод | 0.10 | - |
| 42 | 569641.08 | 2289805.24 | Аналитический метод | 0.10 | - |
| 43 | 569578.40 | 2289691.57 | Аналитический метод | 0.10 | - |
| 44 | 569440.31 | 2289459.01 | Аналитический метод | 0.10 | - |
| 45 | 568909.99 | 2288515.15 | Аналитический метод | 0.10 | - |
| 46 | 568850.23 | 2288408.78 | Аналитический метод | 0.10 | - |

2. Сведения о характерных точках границ объекта

| Обозначение характерных точек границ | Координаты, м | | Метод определения координат характерной точки | Средняя квадратическая погрешность положения характерной точки (Mt), м | Описание обозначения точки на местности (при наличии) |
|--|---------------|------------|--|---|---|
| | X | Y | | | |
| 1 | 2 | 3 | 4 | 5 | 6 |
| 47 | 568835.84 | 2288383.18 | Аналитический метод | 0.10 | - |
| 48 | 568823.44 | 2288362.11 | Аналитический метод | 0.10 | - |
| 49 | 568803.18 | 2288362.38 | Аналитический метод | 0.10 | - |
| 50 | 568325.95 | 2288366.70 | Аналитический метод | 0.10 | - |
| 51 | 567899.55 | 2288086.89 | Аналитический метод | 0.10 | - |
| 52 | 567892.43 | 2288080.22 | Аналитический метод | 0.10 | - |
| 53 | 567717.09 | 2287858.81 | Аналитический метод | 0.10 | - |
| 54 | 567678.71 | 2287810.32 | Аналитический метод | 0.10 | - |
| 55 | 567684.70 | 2287807.63 | Аналитический метод | 0.10 | - |
| 56 | 567711.51 | 2287795.61 | Аналитический метод | 0.10 | - |
| 57 | 567747.29 | 2287841.74 | Аналитический метод | 0.10 | - |
| 58 | 567919.64 | 2288058.20 | Аналитический метод | 0.10 | - |
| 59 | 568336.27 | 2288331.60 | Аналитический метод | 0.10 | - |
| 60 | 568831.10 | 2288327.02 | Аналитический метод | 0.10 | - |
| 61 | 568855.73 | 2288349.02 | Аналитический метод | 0.10 | - |
| 62 | 569447.99 | 2289388.47 | Аналитический метод | 0.10 | - |
| 63 | 569474.47 | 2289440.15 | Аналитический метод | 0.10 | - |
| 64 | 569541.14 | 2289553.83 | Аналитический метод | 0.10 | - |
| 65 | 569612.25 | 2289672.19 | Аналитический метод | 0.10 | - |
| 66 | 569675.47 | 2289786.84 | Аналитический метод | 0.10 | - |
| 67 | 569724.80 | 2289881.95 | Аналитический метод | 0.10 | - |
| 68 | 569733.03 | 2289899.40 | Аналитический метод | 0.10 | - |
| 69 | 569758.27 | 2289936.13 | Аналитический метод | 0.10 | - |
| 70 | 569772.29 | 2289958.30 | Аналитический метод | 0.10 | - |
| 71 | 569907.14 | 2290189.33 | Аналитический метод | 0.10 | - |

| 2. Сведения о характерных точках границ объекта | | | | | |
|---|---------------|------------|--|---|---|
| Обозначение характерных точек границ | Координаты, м | | Метод определения координат характерной точки | Средняя квадратическая погрешность положения характерной точки (Mt), м | Описание обозначения точки на местности (при наличии) |
| | X | Y | | | |
| 1 | 2 | 3 | 4 | 5 | 6 |
| 72 | 569971.00 | 2290300.00 | Аналитический метод | 0.10 | - |
| 73 | 570005.04 | 2290361.56 | Аналитический метод | 0.10 | - |
| 74 | 570025.61 | 2290390.95 | Аналитический метод | 0.10 | - |
| 75 | 570061.37 | 2290466.14 | Аналитический метод | 0.10 | - |
| 76 | 570063.97 | 2290471.59 | Аналитический метод | 0.10 | - |
| 77 | 570070.47 | 2290485.27 | Аналитический метод | 0.10 | - |
| 78 | 570082.01 | 2290504.00 | Аналитический метод | 0.10 | - |
| 79 | 570090.72 | 2290522.74 | Аналитический метод | 0.10 | - |
| 80 | 570110.68 | 2290557.06 | Аналитический метод | 0.10 | - |
| 81 | 570110.11 | 2290577.18 | Аналитический метод | 0.10 | - |
| 82 | 570134.57 | 2290591.09 | Аналитический метод | 0.10 | - |
| 83 | 570136.04 | 2290590.92 | Аналитический метод | 0.10 | - |
| 84 | 570137.61 | 2290592.60 | Аналитический метод | 0.10 | - |
| 85 | 570136.89 | 2290593.40 | Аналитический метод | 0.10 | - |
| 86 | 570162.81 | 2290637.00 | Аналитический метод | 0.10 | - |
| 87 | 570164.20 | 2290636.16 | Аналитический метод | 0.10 | - |
| 88 | 570165.83 | 2290638.77 | Аналитический метод | 0.10 | - |
| 89 | 570164.52 | 2290639.77 | Аналитический метод | 0.10 | - |
| 90 | 570172.07 | 2290652.23 | Аналитический метод | 0.10 | - |
| 91 | 570177.38 | 2290662.19 | Аналитический метод | 0.10 | - |
| 92 | 570178.86 | 2290661.22 | Аналитический метод | 0.10 | - |
| 93 | 570180.84 | 2290664.48 | Аналитический метод | 0.10 | - |
| 94 | 570179.20 | 2290665.41 | Аналитический метод | 0.10 | - |
| 95 | 570182.62 | 2290671.89 | Аналитический метод | 0.10 | - |
| 96 | 570176.16 | 2290679.14 | Аналитический метод | 0.10 | - |

| 2. Сведения о характерных точках границ объекта | | | | | |
|---|---------------|------------|--|---|---|
| Обозначение характерных точек границ | Координаты, м | | Метод определения координат характерной точки | Средняя квадратическая погрешность положения характерной точки (Mt), м | Описание обозначения точки на местности (при наличии) |
| | X | Y | | | |
| 1 | 2 | 3 | 4 | 5 | 6 |
| 97 | 570183.61 | 2290685.03 | Аналитический метод | 0.10 | - |
| 98 | 570209.02 | 2290654.22 | Аналитический метод | 0.10 | - |
| 99 | 570223.30 | 2290688.83 | Аналитический метод | 0.10 | - |
| 5 | 570239.75 | 2290744.38 | Аналитический метод | 0.10 | - |
| 100 | 570009.51 | 2290449.80 | Аналитический метод | 0.10 | - |
| 101 | 570011.72 | 2290454.25 | Аналитический метод | 0.10 | - |
| 102 | 570016.53 | 2290463.93 | Аналитический метод | 0.10 | - |
| 103 | 570027.12 | 2290485.54 | Аналитический метод | 0.10 | - |
| 104 | 570036.28 | 2290504.23 | Аналитический метод | 0.10 | - |
| 105 | 570036.73 | 2290505.15 | Аналитический метод | 0.10 | - |
| 106 | 570055.33 | 2290539.46 | Аналитический метод | 0.10 | - |
| 107 | 570067.22 | 2290559.91 | Аналитический метод | 0.10 | - |
| 108 | 570064.50 | 2290566.43 | Аналитический метод | 0.10 | - |
| 109 | 570058.65 | 2290580.45 | Аналитический метод | 0.10 | - |
| 110 | 570057.56 | 2290581.31 | Аналитический метод | 0.10 | - |
| 111 | 570040.00 | 2290595.20 | Аналитический метод | 0.10 | - |
| 112 | 570027.34 | 2290605.21 | Аналитический метод | 0.10 | - |
| 113 | 570023.34 | 2290605.45 | Аналитический метод | 0.10 | - |
| 114 | 570010.61 | 2290606.20 | Аналитический метод | 0.10 | - |
| 115 | 570008.66 | 2290606.32 | Аналитический метод | 0.10 | - |
| 116 | 569992.74 | 2290588.76 | Аналитический метод | 0.10 | - |
| 117 | 569990.75 | 2290586.57 | Аналитический метод | 0.10 | - |
| 118 | 569983.38 | 2290574.42 | Аналитический метод | 0.10 | - |
| 119 | 569985.14 | 2290537.41 | Аналитический метод | 0.10 | - |
| 120 | 569987.87 | 2290477.76 | Аналитический метод | 0.10 | - |

2. Сведения о характерных точках границ объекта

| Обозначение характерных точек границ | Координаты, м | | Метод определения координат характерной точки | Средняя квадратическая погрешность положения характерной точки (Mt), м | Описание обозначения точки на местности (при наличии) |
|--|---------------|------------|--|---|---|
| | X | Y | | | |
| 1 | 2 | 3 | 4 | 5 | 6 |
| 121 | 569992.75 | 2290416.03 | Аналитический метод | 0.10 | - |
| 122 | 569994.79 | 2290420.15 | Аналитический метод | 0.10 | - |
| 123 | 569998.54 | 2290427.69 | Аналитический метод | 0.10 | - |
| 100 | 570009.51 | 2290449.80 | Аналитический метод | 0.10 | - |
| 124 | 569799.80 | 2290082.69 | Аналитический метод | 0.10 | - |
| 125 | 569865.00 | 2290194.48 | Аналитический метод | 0.10 | - |
| 126 | 569883.73 | 2290226.80 | Аналитический метод | 0.10 | - |
| 127 | 569892.72 | 2290241.28 | Аналитический метод | 0.10 | - |
| 128 | 569885.32 | 2290231.89 | Аналитический метод | 0.10 | - |
| 129 | 569775.44 | 2290097.35 | Аналитический метод | 0.10 | - |
| 130 | 569798.99 | 2290080.88 | Аналитический метод | 0.10 | - |
| 124 | 569799.80 | 2290082.69 | Аналитический метод | 0.10 | - |
| 131 | 567705.63 | 2287777.90 | Аналитический метод | 0.10 | - |
| 132 | 567706.25 | 2287778.69 | Аналитический метод | 0.10 | - |
| 133 | 567705.46 | 2287779.31 | Аналитический метод | 0.10 | - |
| 134 | 567704.84 | 2287778.52 | Аналитический метод | 0.10 | - |
| 131 | 567705.63 | 2287777.90 | Аналитический метод | 0.10 | - |
| 135 | 567755.30 | 2287760.09 | Аналитический метод | 0.10 | - |
| 136 | 567755.92 | 2287760.88 | Аналитический метод | 0.10 | - |
| 137 | 567755.14 | 2287761.50 | Аналитический метод | 0.10 | - |
| 138 | 567754.52 | 2287760.71 | Аналитический метод | 0.10 | - |
| 135 | 567755.30 | 2287760.09 | Аналитический метод | 0.10 | - |
| 139 | 567656.06 | 2287795.79 | Аналитический метод | 0.10 | - |
| 140 | 567656.68 | 2287796.57 | Аналитический метод | 0.10 | - |
| 141 | 567655.89 | 2287797.19 | Аналитический метод | 0.10 | - |

| 2. Сведения о характерных точках границ объекта | | | | | |
|---|---------------|------------|--|---|---|
| Обозначение характерных точек границ | Координаты, м | | Метод определения координат характерной точки | Средняя квадратическая погрешность положения характерной точки (Mt), м | Описание обозначения точки на местности (при наличии) |
| | X | Y | | | |
| 1 | 2 | 3 | 4 | 5 | 6 |
| 142 | 567655.28 | 2287796.41 | Аналитический метод | 0.10 | - |
| 139 | 567656.06 | 2287795.79 | Аналитический метод | 0.10 | - |
| 143 | 567458.50 | 2287030.90 | Аналитический метод | 0.10 | - |
| 144 | 567458.89 | 2287031.82 | Аналитический метод | 0.10 | - |
| 145 | 567457.96 | 2287032.21 | Аналитический метод | 0.10 | - |
| 146 | 567457.58 | 2287031.28 | Аналитический метод | 0.10 | - |
| 143 | 567458.50 | 2287030.90 | Аналитический метод | 0.10 | - |
| 147 | 567541.46 | 2286814.05 | Аналитический метод | 0.10 | - |
| 148 | 567541.85 | 2286814.97 | Аналитический метод | 0.10 | - |
| 149 | 567540.92 | 2286815.36 | Аналитический метод | 0.10 | - |
| 150 | 567540.54 | 2286814.43 | Аналитический метод | 0.10 | - |
| 147 | 567541.46 | 2286814.05 | Аналитический метод | 0.10 | - |
| 151 | 567246.34 | 2286885.18 | Аналитический метод | 0.10 | - |
| 152 | 567246.72 | 2286886.10 | Аналитический метод | 0.10 | - |
| 153 | 567245.80 | 2286886.49 | Аналитический метод | 0.10 | - |
| 154 | 567245.41 | 2286885.57 | Аналитический метод | 0.10 | - |
| 151 | 567246.34 | 2286885.18 | Аналитический метод | 0.10 | - |
| 155 | 567161.33 | 2286681.54 | Аналитический метод | 0.10 | - |
| 156 | 567161.71 | 2286682.47 | Аналитический метод | 0.10 | - |
| 157 | 567160.79 | 2286682.85 | Аналитический метод | 0.10 | - |
| 158 | 567160.40 | 2286681.93 | Аналитический метод | 0.10 | - |
| 155 | 567161.33 | 2286681.54 | Аналитический метод | 0.10 | - |
| 159 | 567455.51 | 2286606.64 | Аналитический метод | 0.10 | - |
| 160 | 567455.90 | 2286607.56 | Аналитический метод | 0.10 | - |
| 161 | 567454.97 | 2286607.94 | Аналитический метод | 0.10 | - |

| 2. Сведения о характерных точках границ объекта | | | | | |
|---|---------------|------------|--|---|---|
| Обозначение характерных точек границ | Координаты, м | | Метод определения координат характерной точки | Средняя квадратическая погрешность положения характерной точки (Mt), м | Описание обозначения точки на местности (при наличии) |
| | X | Y | | | |
| 1 | 2 | 3 | 4 | 5 | 6 |
| 162 | 567454.59 | 2286607.02 | Аналитический метод | 0.10 | - |
| 159 | 567455.51 | 2286606.64 | Аналитический метод | 0.10 | - |
| 163 | 564712.20 | 2284837.08 | Аналитический метод | 0.10 | - |
| 164 | 564711.96 | 2284838.05 | Аналитический метод | 0.10 | - |
| 165 | 564710.99 | 2284837.82 | Аналитический метод | 0.10 | - |
| 166 | 564711.23 | 2284836.85 | Аналитический метод | 0.10 | - |
| 163 | 564712.20 | 2284837.08 | Аналитический метод | 0.10 | - |
| 167 | 564646.50 | 2284821.09 | Аналитический метод | 0.10 | - |
| 168 | 564646.27 | 2284822.07 | Аналитический метод | 0.10 | - |
| 169 | 564645.30 | 2284821.83 | Аналитический метод | 0.10 | - |
| 170 | 564645.53 | 2284820.86 | Аналитический метод | 0.10 | - |
| 167 | 564646.50 | 2284821.09 | Аналитический метод | 0.10 | - |
| 171 | 564754.24 | 2284641.51 | Аналитический метод | 0.10 | - |
| 172 | 564754.01 | 2284642.48 | Аналитический метод | 0.10 | - |
| 173 | 564753.04 | 2284642.24 | Аналитический метод | 0.10 | - |
| 174 | 564753.27 | 2284641.27 | Аналитический метод | 0.10 | - |
| 171 | 564754.24 | 2284641.51 | Аналитический метод | 0.10 | - |
| 175 | 564688.25 | 2284625.51 | Аналитический метод | 0.10 | - |
| 176 | 564688.02 | 2284626.48 | Аналитический метод | 0.10 | - |
| 177 | 564687.05 | 2284626.24 | Аналитический метод | 0.10 | - |
| 178 | 564687.28 | 2284625.27 | Аналитический метод | 0.10 | - |
| 175 | 564688.25 | 2284625.51 | Аналитический метод | 0.10 | - |
| 179 | 563130.93 | 2283022.44 | Аналитический метод | 0.10 | - |
| 180 | 563131.23 | 2283023.40 | Аналитический метод | 0.10 | - |
| 181 | 563130.27 | 2283023.69 | Аналитический метод | 0.10 | - |

| 2. Сведения о характерных точках границ объекта | | | | | |
|---|---------------|------------|--|---|---|
| Обозначение характерных точек границ | Координаты, м | | Метод определения координат характерной точки | Средняя квадратическая погрешность положения характерной точки (Mt), м | Описание обозначения точки на местности (при наличии) |
| | X | Y | | | |
| 1 | 2 | 3 | 4 | 5 | 6 |
| 182 | 563129.98 | 2283022.74 | Аналитический метод | 0.10 | - |
| 179 | 563130.93 | 2283022.44 | Аналитический метод | 0.10 | - |
| 183 | 563149.13 | 2283097.62 | Аналитический метод | 0.10 | - |
| 184 | 563149.43 | 2283098.57 | Аналитический метод | 0.10 | - |
| 185 | 563148.47 | 2283098.87 | Аналитический метод | 0.10 | - |
| 186 | 563148.17 | 2283097.91 | Аналитический метод | 0.10 | - |
| 183 | 563149.13 | 2283097.62 | Аналитический метод | 0.10 | - |
| 187 | 579114.16 | 2287860.15 | Аналитический метод | 0.10 | - |
| 188 | 579156.18 | 2287895.96 | Аналитический метод | 0.10 | - |
| 189 | 579157.74 | 2287898.16 | Аналитический метод | 0.10 | - |
| 190 | 579159.15 | 2287900.45 | Аналитический метод | 0.10 | - |
| 191 | 579160.41 | 2287902.83 | Аналитический метод | 0.10 | - |
| 192 | 579161.40 | 2287904.31 | Аналитический метод | 0.10 | - |
| 193 | 579162.45 | 2287905.75 | Аналитический метод | 0.10 | - |
| 194 | 579163.57 | 2287907.14 | Аналитический метод | 0.10 | - |
| 195 | 579164.74 | 2287908.49 | Аналитический метод | 0.10 | - |
| 196 | 579165.96 | 2287909.78 | Аналитический метод | 0.10 | - |
| 197 | 579167.24 | 2287911.02 | Аналитический метод | 0.10 | - |
| 198 | 579168.81 | 2287912.42 | Аналитический метод | 0.10 | - |
| 199 | 579170.45 | 2287913.74 | Аналитический метод | 0.10 | - |
| 200 | 579172.16 | 2287914.98 | Аналитический метод | 0.10 | - |
| 201 | 579173.88 | 2287916.11 | Аналитический метод | 0.10 | - |
| 202 | 579175.66 | 2287917.15 | Аналитический метод | 0.10 | - |
| 203 | 579177.49 | 2287918.11 | Аналитический метод | 0.10 | - |
| 204 | 579197.95 | 2287922.26 | Аналитический метод | 0.10 | - |

| 2. Сведения о характерных точках границ объекта | | | | | |
|---|---------------|------------|--|---|---|
| Обозначение характерных точек границ | Координаты, м | | Метод определения координат характерной точки | Средняя квадратическая погрешность положения характерной точки (Mt), м | Описание обозначения точки на местности (при наличии) |
| | X | Y | | | |
| 1 | 2 | 3 | 4 | 5 | 6 |
| 205 | 579210.43 | 2287928.04 | Аналитический метод | 0.10 | - |
| 206 | 579217.08 | 2287931.73 | Аналитический метод | 0.10 | - |
| 207 | 579224.70 | 2287937.72 | Аналитический метод | 0.10 | - |
| 208 | 579223.42 | 2287939.58 | Аналитический метод | 0.10 | - |
| 209 | 579212.78 | 2287936.59 | Аналитический метод | 0.10 | - |
| 210 | 579208.39 | 2287936.55 | Аналитический метод | 0.10 | - |
| 211 | 579204.00 | 2287936.68 | Аналитический метод | 0.10 | - |
| 212 | 579199.62 | 2287936.96 | Аналитический метод | 0.10 | - |
| 213 | 579195.25 | 2287937.40 | Аналитический метод | 0.10 | - |
| 214 | 579190.91 | 2287938.00 | Аналитический метод | 0.10 | - |
| 215 | 579186.58 | 2287938.76 | Аналитический метод | 0.10 | - |
| 216 | 579183.06 | 2287938.01 | Аналитический метод | 0.10 | - |
| 217 | 579179.56 | 2287937.14 | Аналитический метод | 0.10 | - |
| 218 | 579176.10 | 2287936.15 | Аналитический метод | 0.10 | - |
| 219 | 579172.67 | 2287935.05 | Аналитический метод | 0.10 | - |
| 220 | 579169.29 | 2287933.82 | Аналитический метод | 0.10 | - |
| 221 | 579165.95 | 2287932.47 | Аналитический метод | 0.10 | - |
| 222 | 579156.18 | 2287928.00 | Аналитический метод | 0.10 | - |
| 223 | 579146.75 | 2287922.63 | Аналитический метод | 0.10 | - |
| 224 | 579140.94 | 2287920.17 | Аналитический метод | 0.10 | - |
| 225 | 579135.12 | 2287917.71 | Аналитический метод | 0.10 | - |
| 226 | 579133.93 | 2287917.27 | Аналитический метод | 0.10 | - |
| 227 | 579132.70 | 2287916.94 | Аналитический метод | 0.10 | - |
| 228 | 579131.44 | 2287916.72 | Аналитический метод | 0.10 | - |
| 229 | 579130.37 | 2287916.63 | Аналитический метод | 0.10 | - |

| 2. Сведения о характерных точках границ объекта | | | | | |
|---|---------------|------------|--|---|---|
| Обозначение характерных точек границ | Координаты, м | | Метод определения координат характерной точки | Средняя квадратическая погрешность положения характерной точки (Mt), м | Описание обозначения точки на местности (при наличии) |
| | X | Y | | | |
| 1 | 2 | 3 | 4 | 5 | 6 |
| 230 | 579129.29 | 2287916.62 | Аналитический метод | 0.10 | - |
| 231 | 579128.22 | 2287916.70 | Аналитический метод | 0.10 | - |
| 232 | 579126.98 | 2287916.90 | Аналитический метод | 0.10 | - |
| 233 | 579125.76 | 2287917.21 | Аналитический метод | 0.10 | - |
| 234 | 579124.58 | 2287917.62 | Аналитический метод | 0.10 | - |
| 235 | 579123.59 | 2287918.07 | Аналитический метод | 0.10 | - |
| 236 | 579122.64 | 2287918.59 | Аналитический метод | 0.10 | - |
| 237 | 579121.74 | 2287919.18 | Аналитический метод | 0.10 | - |
| 238 | 579101.49 | 2287943.31 | Аналитический метод | 0.10 | - |
| 239 | 579099.32 | 2287944.88 | Аналитический метод | 0.10 | - |
| 240 | 579096.59 | 2287945.77 | Аналитический метод | 0.10 | - |
| 241 | 579094.02 | 2287945.86 | Аналитический метод | 0.10 | - |
| 242 | 579092.12 | 2287945.00 | Аналитический метод | 0.10 | - |
| 243 | 579091.55 | 2287945.43 | Аналитический метод | 0.10 | - |
| 244 | 579088.93 | 2287944.08 | Аналитический метод | 0.10 | - |
| 245 | 579086.52 | 2287947.05 | Аналитический метод | 0.10 | - |
| 246 | 579083.29 | 2287944.65 | Аналитический метод | 0.10 | - |
| 247 | 579085.74 | 2287941.37 | Аналитический метод | 0.10 | - |
| 248 | 579065.60 | 2287925.20 | Аналитический метод | 0.10 | - |
| 249 | 579063.09 | 2287928.15 | Аналитический метод | 0.10 | - |
| 250 | 579059.96 | 2287925.73 | Аналитический метод | 0.10 | - |
| 251 | 579062.45 | 2287922.53 | Аналитический метод | 0.10 | - |
| 252 | 579060.58 | 2287920.57 | Аналитический метод | 0.10 | - |
| 253 | 579059.26 | 2287917.97 | Аналитический метод | 0.10 | - |
| 254 | 579058.95 | 2287915.39 | Аналитический метод | 0.10 | - |

| 2. Сведения о характерных точках границ объекта | | | | | |
|---|---------------|------------|--|---|---|
| Обозначение характерных точек границ | Координаты, м | | Метод определения координат характерной точки | Средняя квадратическая погрешность положения характерной точки (Mt), м | Описание обозначения точки на местности (при наличии) |
| | X | Y | | | |
| 1 | 2 | 3 | 4 | 5 | 6 |
| 255 | 579059.26 | 2287912.55 | Аналитический метод | 0.10 | - |
| 256 | 579060.77 | 2287909.25 | Аналитический метод | 0.10 | - |
| 257 | 579078.89 | 2287887.18 | Аналитический метод | 0.10 | - |
| 258 | 579079.47 | 2287885.93 | Аналитический метод | 0.10 | - |
| 259 | 579079.92 | 2287884.64 | Аналитический метод | 0.10 | - |
| 260 | 579080.24 | 2287883.31 | Аналитический метод | 0.10 | - |
| 261 | 579080.42 | 2287882.12 | Аналитический метод | 0.10 | - |
| 262 | 579080.49 | 2287880.92 | Аналитический метод | 0.10 | - |
| 263 | 579080.45 | 2287879.72 | Аналитический метод | 0.10 | - |
| 264 | 579080.36 | 2287878.85 | Аналитический метод | 0.10 | - |
| 265 | 579080.22 | 2287877.99 | Аналитический метод | 0.10 | - |
| 266 | 579080.03 | 2287877.15 | Аналитический метод | 0.10 | - |
| 267 | 579079.77 | 2287876.28 | Аналитический метод | 0.10 | - |
| 268 | 579079.45 | 2287875.43 | Аналитический метод | 0.10 | - |
| 269 | 579079.08 | 2287874.60 | Аналитический метод | 0.10 | - |
| 270 | 579078.68 | 2287873.85 | Аналитический метод | 0.10 | - |
| 271 | 579078.24 | 2287873.12 | Аналитический метод | 0.10 | - |
| 272 | 579077.75 | 2287872.42 | Аналитический метод | 0.10 | - |
| 273 | 579076.86 | 2287870.87 | Аналитический метод | 0.10 | - |
| 274 | 579073.58 | 2287868.41 | Аналитический метод | 0.10 | - |
| 275 | 579072.64 | 2287867.51 | Аналитический метод | 0.10 | - |
| 276 | 579072.13 | 2287867.13 | Аналитический метод | 0.10 | - |
| 277 | 579071.60 | 2287866.80 | Аналитический метод | 0.10 | - |
| 278 | 579071.04 | 2287866.51 | Аналитический метод | 0.10 | - |
| 279 | 579070.45 | 2287866.26 | Аналитический метод | 0.10 | - |

| 2. Сведения о характерных точках границ объекта | | | | | |
|---|---------------|------------|--|---|---|
| Обозначение характерных точек границ | Координаты, м | | Метод определения координат характерной точки | Средняя квадратическая погрешность положения характерной точки (Mt), м | Описание обозначения точки на местности (при наличии) |
| | X | Y | | | |
| 1 | 2 | 3 | 4 | 5 | 6 |
| 280 | 579069.70 | 2287866.02 | Аналитический метод | 0.10 | - |
| 281 | 579068.94 | 2287865.85 | Аналитический метод | 0.10 | - |
| 282 | 579068.15 | 2287865.76 | Аналитический метод | 0.10 | - |
| 283 | 579067.35 | 2287865.74 | Аналитический метод | 0.10 | - |
| 284 | 579066.56 | 2287865.80 | Аналитический метод | 0.10 | - |
| 285 | 579065.77 | 2287865.94 | Аналитический метод | 0.10 | - |
| 286 | 579065.03 | 2287866.15 | Аналитический метод | 0.10 | - |
| 287 | 579064.31 | 2287866.42 | Аналитический метод | 0.10 | - |
| 288 | 579063.63 | 2287866.77 | Аналитический метод | 0.10 | - |
| 289 | 579062.97 | 2287867.17 | Аналитический метод | 0.10 | - |
| 290 | 579062.41 | 2287867.59 | Аналитический метод | 0.10 | - |
| 291 | 579061.89 | 2287868.06 | Аналитический метод | 0.10 | - |
| 292 | 579061.41 | 2287868.58 | Аналитический метод | 0.10 | - |
| 293 | 579060.98 | 2287869.13 | Аналитический метод | 0.10 | - |
| 294 | 579060.59 | 2287869.72 | Аналитический метод | 0.10 | - |
| 295 | 579059.95 | 2287870.41 | Аналитический метод | 0.10 | - |
| 296 | 579059.25 | 2287871.04 | Аналитический метод | 0.10 | - |
| 297 | 579058.49 | 2287871.61 | Аналитический метод | 0.10 | - |
| 298 | 579057.83 | 2287872.02 | Аналитический метод | 0.10 | - |
| 299 | 579057.14 | 2287872.39 | Аналитический метод | 0.10 | - |
| 300 | 579056.43 | 2287872.71 | Аналитический метод | 0.10 | - |
| 301 | 579055.48 | 2287873.03 | Аналитический метод | 0.10 | - |
| 302 | 579054.51 | 2287873.27 | Аналитический метод | 0.10 | - |
| 303 | 579053.52 | 2287873.42 | Аналитический метод | 0.10 | - |
| 304 | 579052.63 | 2287873.47 | Аналитический метод | 0.10 | - |

| 2. Сведения о характерных точках границ объекта | | | | | |
|---|---------------|------------|--|---|---|
| Обозначение характерных точек границ | Координаты, м | | Метод определения координат характерной точки | Средняя квадратическая погрешность положения характерной точки (Mt), м | Описание обозначения точки на местности (при наличии) |
| | X | Y | | | |
| 1 | 2 | 3 | 4 | 5 | 6 |
| 305 | 579051.74 | 2287873.44 | Аналитический метод | 0.10 | - |
| 306 | 579050.85 | 2287873.35 | Аналитический метод | 0.10 | - |
| 307 | 579049.93 | 2287873.16 | Аналитический метод | 0.10 | - |
| 308 | 579049.03 | 2287872.90 | Аналитический метод | 0.10 | - |
| 309 | 579048.15 | 2287872.56 | Аналитический метод | 0.10 | - |
| 310 | 579047.22 | 2287872.09 | Аналитический метод | 0.10 | - |
| 311 | 579046.34 | 2287871.54 | Аналитический метод | 0.10 | - |
| 312 | 579045.52 | 2287870.90 | Аналитический метод | 0.10 | - |
| 313 | 579038.07 | 2287864.57 | Аналитический метод | 0.10 | - |
| 314 | 579037.44 | 2287863.99 | Аналитический метод | 0.10 | - |
| 315 | 579036.86 | 2287863.35 | Аналитический метод | 0.10 | - |
| 316 | 579036.34 | 2287862.68 | Аналитический метод | 0.10 | - |
| 317 | 579035.88 | 2287861.96 | Аналитический метод | 0.10 | - |
| 318 | 579035.48 | 2287861.22 | Аналитический метод | 0.10 | - |
| 319 | 579035.14 | 2287860.44 | Аналитический метод | 0.10 | - |
| 320 | 579034.86 | 2287859.64 | Аналитический метод | 0.10 | - |
| 321 | 579034.66 | 2287858.89 | Аналитический метод | 0.10 | - |
| 322 | 579034.51 | 2287858.14 | Аналитический метод | 0.10 | - |
| 323 | 579034.42 | 2287857.37 | Аналитический метод | 0.10 | - |
| 324 | 579034.41 | 2287856.40 | Аналитический метод | 0.10 | - |
| 325 | 579034.49 | 2287855.44 | Аналитический метод | 0.10 | - |
| 326 | 579034.66 | 2287854.48 | Аналитический метод | 0.10 | - |
| 327 | 579034.86 | 2287853.71 | Аналитический метод | 0.10 | - |
| 328 | 579035.13 | 2287852.96 | Аналитический метод | 0.10 | - |
| 329 | 579035.45 | 2287852.23 | Аналитический метод | 0.10 | - |

| 2. Сведения о характерных точках границ объекта | | | | | |
|---|---------------|------------|--|---|---|
| Обозначение характерных точек границ | Координаты, м | | Метод определения координат характерной точки | Средняя квадратическая погрешность положения характерной точки (Mt), м | Описание обозначения точки на местности (при наличии) |
| | X | Y | | | |
| 1 | 2 | 3 | 4 | 5 | 6 |
| 330 | 579035.79 | 2287851.60 | Аналитический метод | 0.10 | - |
| 331 | 579036.17 | 2287850.99 | Аналитический метод | 0.10 | - |
| 332 | 579036.59 | 2287850.41 | Аналитический метод | 0.10 | - |
| 333 | 579037.12 | 2287850.04 | Аналитический метод | 0.10 | - |
| 334 | 579037.63 | 2287849.63 | Аналитический метод | 0.10 | - |
| 335 | 579038.10 | 2287849.18 | Аналитический метод | 0.10 | - |
| 336 | 579038.53 | 2287848.70 | Аналитический метод | 0.10 | - |
| 337 | 579038.91 | 2287848.18 | Аналитический метод | 0.10 | - |
| 338 | 579039.31 | 2287847.57 | Аналитический метод | 0.10 | - |
| 339 | 579039.65 | 2287846.92 | Аналитический метод | 0.10 | - |
| 340 | 579039.93 | 2287846.25 | Аналитический метод | 0.10 | - |
| 341 | 579040.11 | 2287845.68 | Аналитический метод | 0.10 | - |
| 342 | 579040.24 | 2287845.10 | Аналитический метод | 0.10 | - |
| 343 | 579040.33 | 2287844.51 | Аналитический метод | 0.10 | - |
| 344 | 579040.38 | 2287843.92 | Аналитический метод | 0.10 | - |
| 345 | 579040.38 | 2287843.30 | Аналитический метод | 0.10 | - |
| 346 | 579040.32 | 2287842.68 | Аналитический метод | 0.10 | - |
| 347 | 579040.22 | 2287842.07 | Аналитический метод | 0.10 | - |
| 348 | 579040.08 | 2287841.46 | Аналитический метод | 0.10 | - |
| 349 | 579039.88 | 2287840.87 | Аналитический метод | 0.10 | - |
| 350 | 579039.64 | 2287840.30 | Аналитический метод | 0.10 | - |
| 351 | 579039.35 | 2287839.75 | Аналитический метод | 0.10 | - |
| 352 | 579039.02 | 2287839.23 | Аналитический метод | 0.10 | - |
| 353 | 579038.65 | 2287838.74 | Аналитический метод | 0.10 | - |
| 354 | 579038.25 | 2287838.28 | Аналитический метод | 0.10 | - |

| 2. Сведения о характерных точках границ объекта | | | | | |
|---|---------------|------------|--|---|---|
| Обозначение характерных точек границ | Координаты, м | | Метод определения координат характерной точки | Средняя квадратическая погрешность положения характерной точки (Mt), м | Описание обозначения точки на местности (при наличии) |
| | X | Y | | | |
| 1 | 2 | 3 | 4 | 5 | 6 |
| 355 | 579037.81 | 2287837.85 | Аналитический метод | 0.10 | - |
| 356 | 579037.34 | 2287837.46 | Аналитический метод | 0.10 | - |
| 357 | 579035.70 | 2287836.61 | Аналитический метод | 0.10 | - |
| 358 | 579034.24 | 2287835.77 | Аналитический метод | 0.10 | - |
| 359 | 579032.47 | 2287835.44 | Аналитический метод | 0.10 | - |
| 360 | 579031.63 | 2287835.41 | Аналитический метод | 0.10 | - |
| 361 | 579030.80 | 2287835.46 | Аналитический метод | 0.10 | - |
| 362 | 579029.97 | 2287835.59 | Аналитический метод | 0.10 | - |
| 363 | 579029.20 | 2287835.79 | Аналитический метод | 0.10 | - |
| 364 | 579028.45 | 2287836.06 | Аналитический метод | 0.10 | - |
| 365 | 579027.73 | 2287836.39 | Аналитический метод | 0.10 | - |
| 366 | 579027.17 | 2287836.71 | Аналитический метод | 0.10 | - |
| 367 | 579026.63 | 2287837.06 | Аналитический метод | 0.10 | - |
| 368 | 579026.12 | 2287837.46 | Аналитический метод | 0.10 | - |
| 369 | 579025.74 | 2287837.80 | Аналитический метод | 0.10 | - |
| 370 | 579025.37 | 2287838.17 | Аналитический метод | 0.10 | - |
| 371 | 579025.03 | 2287838.55 | Аналитический метод | 0.10 | - |
| 372 | 579010.16 | 2287854.92 | Аналитический метод | 0.10 | - |
| 373 | 579009.40 | 2287855.58 | Аналитический метод | 0.10 | - |
| 374 | 579008.58 | 2287856.17 | Аналитический метод | 0.10 | - |
| 375 | 579007.71 | 2287856.67 | Аналитический метод | 0.10 | - |
| 376 | 579006.79 | 2287857.08 | Аналитический метод | 0.10 | - |
| 377 | 579005.83 | 2287857.41 | Аналитический метод | 0.10 | - |
| 378 | 579004.85 | 2287857.64 | Аналитический метод | 0.10 | - |
| 379 | 579003.88 | 2287857.77 | Аналитический метод | 0.10 | - |

| 2. Сведения о характерных точках границ объекта | | | | | |
|---|---------------|------------|--|---|---|
| Обозначение характерных точек границ | Координаты, м | | Метод определения координат характерной точки | Средняя квадратическая погрешность положения характерной точки (Mt), м | Описание обозначения точки на местности (при наличии) |
| | X | Y | | | |
| 1 | 2 | 3 | 4 | 5 | 6 |
| 380 | 579002.90 | 2287857.80 | Аналитический метод | 0.10 | - |
| 381 | 579001.91 | 2287857.75 | Аналитический метод | 0.10 | - |
| 382 | 579000.92 | 2287857.59 | Аналитический метод | 0.10 | - |
| 383 | 578999.94 | 2287857.34 | Аналитический метод | 0.10 | - |
| 384 | 578999.00 | 2287857.00 | Аналитический метод | 0.10 | - |
| 385 | 578998.11 | 2287856.57 | Аналитический метод | 0.10 | - |
| 386 | 578997.26 | 2287856.06 | Аналитический метод | 0.10 | - |
| 387 | 578996.47 | 2287855.48 | Аналитический метод | 0.10 | - |
| 388 | 578969.25 | 2287834.27 | Аналитический метод | 0.10 | - |
| 389 | 578968.71 | 2287833.76 | Аналитический метод | 0.10 | - |
| 390 | 578968.20 | 2287833.21 | Аналитический метод | 0.10 | - |
| 391 | 578967.74 | 2287832.64 | Аналитический метод | 0.10 | - |
| 392 | 578967.31 | 2287832.03 | Аналитический метод | 0.10 | - |
| 393 | 578966.92 | 2287831.40 | Аналитический метод | 0.10 | - |
| 394 | 578966.57 | 2287830.74 | Аналитический метод | 0.10 | - |
| 395 | 578966.14 | 2287829.72 | Аналитический метод | 0.10 | - |
| 396 | 578965.80 | 2287828.66 | Аналитический метод | 0.10 | - |
| 397 | 578965.58 | 2287827.58 | Аналитический метод | 0.10 | - |
| 398 | 578965.47 | 2287826.70 | Аналитический метод | 0.10 | - |
| 399 | 578965.44 | 2287825.82 | Аналитический метод | 0.10 | - |
| 400 | 578965.47 | 2287824.93 | Аналитический метод | 0.10 | - |
| 401 | 578965.56 | 2287823.98 | Аналитический метод | 0.10 | - |
| 402 | 578965.73 | 2287823.03 | Аналитический метод | 0.10 | - |
| 403 | 578965.97 | 2287822.10 | Аналитический метод | 0.10 | - |
| 404 | 578966.40 | 2287821.24 | Аналитический метод | 0.10 | - |

| 2. Сведения о характерных точках границ объекта | | | | | |
|---|---------------|------------|--|---|---|
| Обозначение характерных точек границ | Координаты, м | | Метод определения координат характерной точки | Средняя квадратическая погрешность положения характерной точки (Mt), м | Описание обозначения точки на местности (при наличии) |
| | X | Y | | | |
| 1 | 2 | 3 | 4 | 5 | 6 |
| 405 | 578966.89 | 2287820.42 | Аналитический метод | 0.10 | - |
| 406 | 578967.46 | 2287819.64 | Аналитический метод | 0.10 | - |
| 407 | 578968.08 | 2287818.92 | Аналитический метод | 0.10 | - |
| 408 | 578980.37 | 2287803.35 | Аналитический метод | 0.10 | - |
| 409 | 578980.44 | 2287803.26 | Аналитический метод | 0.10 | - |
| 410 | 578980.50 | 2287803.16 | Аналитический метод | 0.10 | - |
| 411 | 578980.57 | 2287803.06 | Аналитический метод | 0.10 | - |
| 412 | 578981.78 | 2287799.18 | Аналитический метод | 0.10 | - |
| 413 | 578982.34 | 2287797.15 | Аналитический метод | 0.10 | - |
| 414 | 578981.59 | 2287793.82 | Аналитический метод | 0.10 | - |
| 415 | 578981.58 | 2287793.78 | Аналитический метод | 0.10 | - |
| 416 | 578981.41 | 2287793.37 | Аналитический метод | 0.10 | - |
| 417 | 578981.22 | 2287792.97 | Аналитический метод | 0.10 | - |
| 418 | 578981.02 | 2287792.59 | Аналитический метод | 0.10 | - |
| 419 | 578971.29 | 2287776.42 | Аналитический метод | 0.10 | - |
| 420 | 578970.70 | 2287775.71 | Аналитический метод | 0.10 | - |
| 421 | 578970.06 | 2287775.03 | Аналитический метод | 0.10 | - |
| 422 | 578969.38 | 2287774.39 | Аналитический метод | 0.10 | - |
| 423 | 578968.75 | 2287773.86 | Аналитический метод | 0.10 | - |
| 424 | 578968.10 | 2287773.37 | Аналитический метод | 0.10 | - |
| 425 | 578967.41 | 2287772.91 | Аналитический метод | 0.10 | - |
| 426 | 578966.62 | 2287772.44 | Аналитический метод | 0.10 | - |
| 427 | 578965.80 | 2287772.03 | Аналитический метод | 0.10 | - |
| 428 | 578964.96 | 2287771.66 | Аналитический метод | 0.10 | - |
| 429 | 578963.96 | 2287771.30 | Аналитический метод | 0.10 | - |

| 2. Сведения о характерных точках границ объекта | | | | | |
|---|---------------|------------|--|--|---|
| Обозначение характерных точек границ | Координаты, м | | Метод определения координат характерной точки | Средняя квадратическая погрешность положения характерной точки (M _t), м | Описание обозначения точки на местности (при наличии) |
| | X | Y | | | |
| 1 | 2 | 3 | 4 | 5 | 6 |
| 430 | 578962.94 | 2287771.02 | Аналитический метод | 0.10 | - |
| 431 | 578961.91 | 2287770.80 | Аналитический метод | 0.10 | - |
| 432 | 578960.78 | 2287770.65 | Аналитический метод | 0.10 | - |
| 433 | 578959.64 | 2287770.59 | Аналитический метод | 0.10 | - |
| 434 | 578958.50 | 2287770.61 | Аналитический метод | 0.10 | - |
| 435 | 578957.34 | 2287770.72 | Аналитический метод | 0.10 | - |
| 436 | 578956.19 | 2287770.92 | Аналитический метод | 0.10 | - |
| 437 | 578955.06 | 2287771.21 | Аналитический метод | 0.10 | - |
| 438 | 578954.07 | 2287771.54 | Аналитический метод | 0.10 | - |
| 439 | 578953.11 | 2287771.94 | Аналитический метод | 0.10 | - |
| 440 | 578952.18 | 2287772.40 | Аналитический метод | 0.10 | - |
| 441 | 578951.13 | 2287773.03 | Аналитический метод | 0.10 | - |
| 442 | 578950.13 | 2287773.74 | Аналитический метод | 0.10 | - |
| 443 | 578949.19 | 2287774.52 | Аналитический метод | 0.10 | - |
| 444 | 578942.15 | 2287784.39 | Аналитический метод | 0.10 | - |
| 445 | 578940.81 | 2287783.64 | Аналитический метод | 0.10 | - |
| 446 | 578939.72 | 2287778.82 | Аналитический метод | 0.10 | - |
| 447 | 578953.29 | 2287749.42 | Аналитический метод | 0.10 | - |
| 448 | 578966.17 | 2287730.58 | Аналитический метод | 0.10 | - |
| 449 | 578968.24 | 2287728.63 | Аналитический метод | 0.10 | - |
| 450 | 578967.28 | 2287727.82 | Аналитический метод | 0.10 | - |
| 451 | 578967.93 | 2287727.06 | Аналитический метод | 0.10 | - |
| 452 | 578968.98 | 2287727.94 | Аналитический метод | 0.10 | - |
| 453 | 578970.13 | 2287726.85 | Аналитический метод | 0.10 | - |
| 454 | 578974.07 | 2287727.14 | Аналитический метод | 0.10 | - |

| 2. Сведения о характерных точках границ объекта | | | | | |
|---|---------------|------------|--|---|---|
| Обозначение характерных точек границ | Координаты, м | | Метод определения координат характерной точки | Средняя квадратическая погрешность положения характерной точки (Mt), м | Описание обозначения точки на местности (при наличии) |
| | X | Y | | | |
| 1 | 2 | 3 | 4 | 5 | 6 |
| 455 | 578973.31 | 2287727.93 | Аналитический метод | 0.10 | - |
| 456 | 578972.61 | 2287728.77 | Аналитический метод | 0.10 | - |
| 457 | 578971.95 | 2287729.65 | Аналитический метод | 0.10 | - |
| 458 | 578971.51 | 2287730.30 | Аналитический метод | 0.10 | - |
| 459 | 578971.10 | 2287730.96 | Аналитический метод | 0.10 | - |
| 460 | 578970.71 | 2287731.65 | Аналитический метод | 0.10 | - |
| 461 | 578970.39 | 2287732.27 | Аналитический метод | 0.10 | - |
| 462 | 578970.10 | 2287732.90 | Аналитический метод | 0.10 | - |
| 463 | 578969.83 | 2287733.55 | Аналитический метод | 0.10 | - |
| 464 | 578969.58 | 2287734.20 | Аналитический метод | 0.10 | - |
| 465 | 578969.36 | 2287734.86 | Аналитический метод | 0.10 | - |
| 466 | 578969.16 | 2287735.53 | Аналитический метод | 0.10 | - |
| 467 | 578968.93 | 2287736.46 | Аналитический метод | 0.10 | - |
| 468 | 578968.75 | 2287737.39 | Аналитический метод | 0.10 | - |
| 469 | 578968.61 | 2287738.33 | Аналитический метод | 0.10 | - |
| 470 | 578968.53 | 2287739.22 | Аналитический метод | 0.10 | - |
| 471 | 578968.49 | 2287740.11 | Аналитический метод | 0.10 | - |
| 472 | 578968.49 | 2287741.00 | Аналитический метод | 0.10 | - |
| 473 | 578968.55 | 2287742.07 | Аналитический метод | 0.10 | - |
| 474 | 578968.66 | 2287743.13 | Аналитический метод | 0.10 | - |
| 475 | 578968.84 | 2287744.19 | Аналитический метод | 0.10 | - |
| 476 | 578969.05 | 2287745.13 | Аналитический метод | 0.10 | - |
| 477 | 578969.30 | 2287746.05 | Аналитический метод | 0.10 | - |
| 478 | 578969.61 | 2287746.97 | Аналитический метод | 0.10 | - |
| 479 | 578970.04 | 2287748.05 | Аналитический метод | 0.10 | - |

| 2. Сведения о характерных точках границ объекта | | | | | |
|---|---------------|------------|--|---|---|
| Обозначение характерных точек границ | Координаты, м | | Метод определения координат характерной точки | Средняя квадратическая погрешность положения характерной точки (Mt), м | Описание обозначения точки на местности (при наличии) |
| | X | Y | | | |
| 1 | 2 | 3 | 4 | 5 | 6 |
| 480 | 578970.53 | 2287749.10 | Аналитический метод | 0.10 | - |
| 481 | 578971.09 | 2287750.12 | Аналитический метод | 0.10 | - |
| 482 | 578971.77 | 2287751.19 | Аналитический метод | 0.10 | - |
| 483 | 578972.52 | 2287752.21 | Аналитический метод | 0.10 | - |
| 484 | 578973.33 | 2287753.18 | Аналитический метод | 0.10 | - |
| 485 | 578974.05 | 2287753.94 | Аналитический метод | 0.10 | - |
| 486 | 578974.81 | 2287754.65 | Аналитический метод | 0.10 | - |
| 487 | 578975.61 | 2287755.33 | Аналитический метод | 0.10 | - |
| 488 | 578984.64 | 2287761.45 | Аналитический метод | 0.10 | - |
| 489 | 578988.24 | 2287762.46 | Аналитический метод | 0.10 | - |
| 490 | 578991.83 | 2287763.49 | Аналитический метод | 0.10 | - |
| 491 | 578995.42 | 2287764.51 | Аналитический метод | 0.10 | - |
| 492 | 578996.93 | 2287765.42 | Аналитический метод | 0.10 | - |
| 493 | 578998.43 | 2287766.35 | Аналитический метод | 0.10 | - |
| 494 | 578999.92 | 2287767.30 | Аналитический метод | 0.10 | - |
| 495 | 579004.41 | 2287770.31 | Аналитический метод | 0.10 | - |
| 496 | 579006.93 | 2287772.22 | Аналитический метод | 0.10 | - |
| 497 | 579009.39 | 2287774.20 | Аналитический метод | 0.10 | - |
| 498 | 579011.81 | 2287776.24 | Аналитический метод | 0.10 | - |
| 499 | 579014.17 | 2287778.34 | Аналитический метод | 0.10 | - |
| 500 | 579016.48 | 2287780.51 | Аналитический метод | 0.10 | - |
| 501 | 579018.73 | 2287782.73 | Аналитический метод | 0.10 | - |
| 502 | 579051.37 | 2287810.28 | Аналитический метод | 0.10 | - |
| 503 | 579056.70 | 2287814.60 | Аналитический метод | 0.10 | - |
| 504 | 579090.18 | 2287841.66 | Аналитический метод | 0.10 | - |

| 2. Сведения о характерных точках границ объекта | | | | | |
|---|---------------|------------|--|---|---|
| Обозначение характерных точек границ | Координаты, м | | Метод определения координат характерной точки | Средняя квадратическая погрешность положения характерной точки (Mt), м | Описание обозначения точки на местности (при наличии) |
| | X | Y | | | |
| 1 | 2 | 3 | 4 | 5 | 6 |
| 505 | 579092.72 | 2287843.49 | Аналитический метод | 0.10 | - |
| 506 | 579098.02 | 2287847.66 | Аналитический метод | 0.10 | - |
| 187 | 579114.16 | 2287860.15 | Аналитический метод | 0.10 | - |
| 507 | 579031.47 | 2287714.55 | Аналитический метод | 0.10 | - |
| 508 | 579031.27 | 2287715.53 | Аналитический метод | 0.10 | - |
| 509 | 579030.29 | 2287715.32 | Аналитический метод | 0.10 | - |
| 510 | 579030.50 | 2287714.34 | Аналитический метод | 0.10 | - |
| 507 | 579031.47 | 2287714.55 | Аналитический метод | 0.10 | - |
| 511 | 579031.36 | 2287708.77 | Аналитический метод | 0.10 | - |
| 512 | 579031.16 | 2287709.75 | Аналитический метод | 0.10 | - |
| 513 | 579030.18 | 2287709.55 | Аналитический метод | 0.10 | - |
| 514 | 579030.38 | 2287708.57 | Аналитический метод | 0.10 | - |
| 511 | 579031.36 | 2287708.77 | Аналитический метод | 0.10 | - |
| 515 | 606769.71 | 2283225.87 | Аналитический метод | 0.10 | - |
| 516 | 606737.23 | 2283273.25 | Аналитический метод | 0.10 | - |
| 517 | 606732.90 | 2283269.50 | Аналитический метод | 0.10 | - |
| 518 | 606735.88 | 2283255.39 | Аналитический метод | 0.10 | - |
| 519 | 606753.96 | 2283229.91 | Аналитический метод | 0.10 | - |
| 520 | 606765.50 | 2283222.91 | Аналитический метод | 0.10 | - |
| 515 | 606769.71 | 2283225.87 | Аналитический метод | 0.10 | - |
| 521 | 606871.21 | 2283069.21 | Аналитический метод | 0.10 | - |
| 522 | 606870.65 | 2283070.04 | Аналитический метод | 0.10 | - |
| 523 | 606869.82 | 2283069.47 | Аналитический метод | 0.10 | - |
| 524 | 606870.38 | 2283068.65 | Аналитический метод | 0.10 | - |
| 521 | 606871.21 | 2283069.21 | Аналитический метод | 0.10 | - |

| 2. Сведения о характерных точках границ объекта | | | | | |
|---|---------------|------------|--|---|---|
| Обозначение характерных точек границ | Координаты, м | | Метод определения координат характерной точки | Средняя квадратическая погрешность положения характерной точки (Mt), м | Описание обозначения точки на местности (при наличии) |
| | X | Y | | | |
| 1 | 2 | 3 | 4 | 5 | 6 |
| 525 | 606873.02 | 2283063.81 | Аналитический метод | 0.10 | - |
| 526 | 606872.46 | 2283064.63 | Аналитический метод | 0.10 | - |
| 527 | 606871.63 | 2283064.07 | Аналитический метод | 0.10 | - |
| 528 | 606872.19 | 2283063.24 | Аналитический метод | 0.10 | - |
| 525 | 606873.02 | 2283063.81 | Аналитический метод | 0.10 | - |
| 529 | 606881.97 | 2283050.65 | Аналитический метод | 0.10 | - |
| 530 | 606881.41 | 2283051.48 | Аналитический метод | 0.10 | - |
| 531 | 606880.58 | 2283050.92 | Аналитический метод | 0.10 | - |
| 532 | 606881.14 | 2283050.09 | Аналитический метод | 0.10 | - |
| 529 | 606881.97 | 2283050.65 | Аналитический метод | 0.10 | - |
| 533 | 606894.79 | 2283017.37 | Аналитический метод | 0.10 | - |
| 534 | 606864.70 | 2283066.77 | Аналитический метод | 0.10 | - |
| 535 | 606860.83 | 2283064.54 | Аналитический метод | 0.10 | - |
| 536 | 606862.38 | 2283061.86 | Аналитический метод | 0.10 | - |
| 537 | 606862.67 | 2283061.37 | Аналитический метод | 0.10 | - |
| 538 | 606862.93 | 2283060.87 | Аналитический метод | 0.10 | - |
| 539 | 606863.18 | 2283060.36 | Аналитический метод | 0.10 | - |
| 540 | 606863.41 | 2283059.85 | Аналитический метод | 0.10 | - |
| 541 | 606863.62 | 2283059.33 | Аналитический метод | 0.10 | - |
| 542 | 606863.81 | 2283058.79 | Аналитический метод | 0.10 | - |
| 543 | 606864.05 | 2283058.01 | Аналитический метод | 0.10 | - |
| 544 | 606864.25 | 2283057.21 | Аналитический метод | 0.10 | - |
| 545 | 606864.41 | 2283056.41 | Аналитический метод | 0.10 | - |
| 546 | 606864.51 | 2283055.72 | Аналитический метод | 0.10 | - |
| 547 | 606864.58 | 2283055.03 | Аналитический метод | 0.10 | - |

| 2. Сведения о характерных точках границ объекта | | | | | |
|---|---------------|------------|--|---|---|
| Обозначение характерных точек границ | Координаты, м | | Метод определения координат характерной точки | Средняя квадратическая погрешность положения характерной точки (Mt), м | Описание обозначения точки на местности (при наличии) |
| | X | Y | | | |
| 1 | 2 | 3 | 4 | 5 | 6 |
| 548 | 606864.62 | 2283054.33 | Аналитический метод | 0.10 | - |
| 549 | 606852.72 | 2283035.14 | Аналитический метод | 0.10 | - |
| 550 | 606850.47 | 2283031.17 | Аналитический метод | 0.10 | - |
| 551 | 606849.23 | 2283029.11 | Аналитический метод | 0.10 | - |
| 552 | 606847.96 | 2283026.96 | Аналитический метод | 0.10 | - |
| 553 | 606846.68 | 2283024.76 | Аналитический метод | 0.10 | - |
| 554 | 606845.42 | 2283022.49 | Аналитический метод | 0.10 | - |
| 555 | 606844.17 | 2283020.15 | Аналитический метод | 0.10 | - |
| 556 | 606842.96 | 2283017.74 | Аналитический метод | 0.10 | - |
| 557 | 606841.79 | 2283015.24 | Аналитический метод | 0.10 | - |
| 558 | 606840.70 | 2283012.67 | Аналитический метод | 0.10 | - |
| 559 | 606840.41 | 2283011.93 | Аналитический метод | 0.10 | - |
| 560 | 606840.19 | 2283011.33 | Аналитический метод | 0.10 | - |
| 561 | 606839.33 | 2283008.54 | Аналитический метод | 0.10 | - |
| 562 | 606838.59 | 2283005.74 | Аналитический метод | 0.10 | - |
| 563 | 606837.97 | 2283002.91 | Аналитический метод | 0.10 | - |
| 564 | 606837.46 | 2283000.06 | Аналитический метод | 0.10 | - |
| 565 | 606837.07 | 2282997.19 | Аналитический метод | 0.10 | - |
| 566 | 606836.80 | 2282994.31 | Аналитический метод | 0.10 | - |
| 567 | 606836.65 | 2282991.42 | Аналитический метод | 0.10 | - |
| 568 | 606836.62 | 2282988.41 | Аналитический метод | 0.10 | - |
| 569 | 606836.71 | 2282985.46 | Аналитический метод | 0.10 | - |
| 570 | 606836.88 | 2282982.59 | Аналитический метод | 0.10 | - |
| 571 | 606837.09 | 2282979.93 | Аналитический метод | 0.10 | - |
| 572 | 606837.34 | 2282977.32 | Аналитический метод | 0.10 | - |

2. Сведения о характерных точках границ объекта

| Обозначение характерных точек границ | Координаты, м | | Метод определения координат характерной точки | Средняя квадратическая погрешность положения характерной точки (Mt), м | Описание обозначения точки на местности (при наличии) |
|--|---------------|------------|--|---|---|
| | X | Y | | | |
| 1 | 2 | 3 | 4 | 5 | 6 |
| 573 | 606837.63 | 2282974.76 | Аналитический метод | 0.10 | - |
| 574 | 606837.94 | 2282972.26 | Аналитический метод | 0.10 | - |
| 575 | 606838.26 | 2282969.84 | Аналитический метод | 0.10 | - |
| 576 | 606839.21 | 2282961.19 | Аналитический метод | 0.10 | - |
| 577 | 606841.00 | 2282945.86 | Аналитический метод | 0.10 | - |
| 578 | 606837.78 | 2282935.41 | Аналитический метод | 0.10 | - |
| 579 | 606838.20 | 2282931.80 | Аналитический метод | 0.10 | - |
| 580 | 606841.07 | 2282906.96 | Аналитический метод | 0.10 | - |
| 581 | 606841.39 | 2282904.34 | Аналитический метод | 0.10 | - |
| 582 | 606846.94 | 2282894.94 | Аналитический метод | 0.10 | - |
| 583 | 606848.40 | 2282882.65 | Аналитический метод | 0.10 | - |
| 584 | 606851.39 | 2282857.83 | Аналитический метод | 0.10 | - |
| 585 | 606851.91 | 2282853.62 | Аналитический метод | 0.10 | - |
| 586 | 606855.83 | 2282821.19 | Аналитический метод | 0.10 | - |
| 587 | 606856.90 | 2282811.41 | Аналитический метод | 0.10 | - |
| 588 | 606857.26 | 2282808.02 | Аналитический метод | 0.10 | - |
| 589 | 606857.77 | 2282804.18 | Аналитический метод | 0.10 | - |
| 590 | 606858.48 | 2282800.47 | Аналитический метод | 0.10 | - |
| 591 | 606859.32 | 2282796.79 | Аналитический метод | 0.10 | - |
| 592 | 606860.34 | 2282793.26 | Аналитический метод | 0.10 | - |
| 593 | 606861.40 | 2282789.91 | Аналитический метод | 0.10 | - |
| 594 | 606862.45 | 2282786.73 | Аналитический метод | 0.10 | - |
| 595 | 606863.80 | 2282782.25 | Аналитический метод | 0.10 | - |
| 596 | 606870.93 | 2282758.31 | Аналитический метод | 0.10 | - |
| 597 | 606871.98 | 2282754.69 | Аналитический метод | 0.10 | - |

| 2. Сведения о характерных точках границ объекта | | | | | |
|---|---------------|------------|--|---|---|
| Обозначение характерных точек границ | Координаты, м | | Метод определения координат характерной точки | Средняя квадратическая погрешность положения характерной точки (Mt), м | Описание обозначения точки на местности (при наличии) |
| | X | Y | | | |
| 1 | 2 | 3 | 4 | 5 | 6 |
| 598 | 606884.64 | 2282710.22 | Аналитический метод | 0.10 | - |
| 599 | 606891.12 | 2282689.18 | Аналитический метод | 0.10 | - |
| 600 | 606899.29 | 2282662.43 | Аналитический метод | 0.10 | - |
| 601 | 606905.89 | 2282638.33 | Аналитический метод | 0.10 | - |
| 602 | 606906.73 | 2282635.41 | Аналитический метод | 0.10 | - |
| 603 | 606913.77 | 2282610.68 | Аналитический метод | 0.10 | - |
| 604 | 606910.63 | 2282609.75 | Аналитический метод | 0.10 | - |
| 605 | 606913.62 | 2282599.69 | Аналитический метод | 0.10 | - |
| 606 | 606916.68 | 2282600.59 | Аналитический метод | 0.10 | - |
| 607 | 606919.88 | 2282590.25 | Аналитический метод | 0.10 | - |
| 608 | 606923.86 | 2282577.34 | Аналитический метод | 0.10 | - |
| 609 | 606927.24 | 2282566.38 | Аналитический метод | 0.10 | - |
| 610 | 606934.23 | 2282542.40 | Аналитический метод | 0.10 | - |
| 611 | 606935.57 | 2282537.87 | Аналитический метод | 0.10 | - |
| 612 | 606944.92 | 2282505.99 | Аналитический метод | 0.10 | - |
| 613 | 606948.31 | 2282494.41 | Аналитический метод | 0.10 | - |
| 614 | 606954.72 | 2282473.01 | Аналитический метод | 0.10 | - |
| 615 | 606954.62 | 2282472.35 | Аналитический метод | 0.10 | - |
| 616 | 606953.30 | 2282462.15 | Аналитический метод | 0.10 | - |
| 617 | 606958.15 | 2282445.18 | Аналитический метод | 0.10 | - |
| 618 | 606959.08 | 2282442.11 | Аналитический метод | 0.10 | - |
| 619 | 606962.15 | 2282432.09 | Аналитический метод | 0.10 | - |
| 620 | 606969.63 | 2282423.75 | Аналитический метод | 0.10 | - |
| 621 | 606970.13 | 2282422.51 | Аналитический метод | 0.10 | - |
| 622 | 606971.89 | 2282416.45 | Аналитический метод | 0.10 | - |

2. Сведения о характерных точках границ объекта

| Обозначение характерных точек границ | Координаты, м | | Метод определения координат характерной точки | Средняя квадратическая погрешность положения характерной точки (Mt), м | Описание обозначения точки на местности (при наличии) |
|--|---------------|------------|--|---|---|
| | X | Y | | | |
| 1 | 2 | 3 | 4 | 5 | 6 |
| 623 | 606979.99 | 2282389.26 | Аналитический метод | 0.10 | - |
| 624 | 606982.17 | 2282380.97 | Аналитический метод | 0.10 | - |
| 625 | 606982.66 | 2282377.99 | Аналитический метод | 0.10 | - |
| 626 | 606983.10 | 2282375.02 | Аналитический метод | 0.10 | - |
| 627 | 606983.56 | 2282372.40 | Аналитический метод | 0.10 | - |
| 628 | 606983.94 | 2282369.81 | Аналитический метод | 0.10 | - |
| 629 | 606983.95 | 2282369.77 | Аналитический метод | 0.10 | - |
| 630 | 606984.41 | 2282367.12 | Аналитический метод | 0.10 | - |
| 631 | 606984.78 | 2282364.49 | Аналитический метод | 0.10 | - |
| 632 | 606985.06 | 2282361.85 | Аналитический метод | 0.10 | - |
| 633 | 606985.25 | 2282359.21 | Аналитический метод | 0.10 | - |
| 634 | 606985.37 | 2282356.06 | Аналитический метод | 0.10 | - |
| 635 | 606985.36 | 2282352.87 | Аналитический метод | 0.10 | - |
| 636 | 606985.34 | 2282350.41 | Аналитический метод | 0.10 | - |
| 637 | 606985.24 | 2282347.99 | Аналитический метод | 0.10 | - |
| 638 | 606985.07 | 2282345.57 | Аналитический метод | 0.10 | - |
| 639 | 606984.83 | 2282343.15 | Аналитический метод | 0.10 | - |
| 640 | 606984.52 | 2282340.74 | Аналитический метод | 0.10 | - |
| 641 | 606984.13 | 2282338.35 | Аналитический метод | 0.10 | - |
| 642 | 606983.67 | 2282335.96 | Аналитический метод | 0.10 | - |
| 643 | 606983.14 | 2282333.59 | Аналитический метод | 0.10 | - |
| 644 | 606982.53 | 2282331.23 | Аналитический метод | 0.10 | - |
| 645 | 606981.83 | 2282328.79 | Аналитический метод | 0.10 | - |
| 646 | 606981.06 | 2282326.38 | Аналитический метод | 0.10 | - |
| 647 | 606980.21 | 2282324.00 | Аналитический метод | 0.10 | - |

| 2. Сведения о характерных точках границ объекта | | | | | |
|---|---------------|------------|--|---|---|
| Обозначение характерных точек границ | Координаты, м | | Метод определения координат характерной точки | Средняя квадратическая погрешность положения характерной точки (Mt), м | Описание обозначения точки на местности (при наличии) |
| | X | Y | | | |
| 1 | 2 | 3 | 4 | 5 | 6 |
| 648 | 606979.29 | 2282321.64 | Аналитический метод | 0.10 | - |
| 649 | 606978.29 | 2282319.31 | Аналитический метод | 0.10 | - |
| 650 | 606977.22 | 2282316.99 | Аналитический метод | 0.10 | - |
| 651 | 606977.05 | 2282316.66 | Аналитический метод | 0.10 | - |
| 652 | 606975.59 | 2282313.83 | Аналитический метод | 0.10 | - |
| 653 | 606974.06 | 2282311.11 | Аналитический метод | 0.10 | - |
| 654 | 606972.75 | 2282309.11 | Аналитический метод | 0.10 | - |
| 655 | 606971.36 | 2282307.11 | Аналитический метод | 0.10 | - |
| 656 | 606969.91 | 2282305.15 | Аналитический метод | 0.10 | - |
| 657 | 606968.40 | 2282303.23 | Аналитический метод | 0.10 | - |
| 658 | 606966.84 | 2282301.36 | Аналитический метод | 0.10 | - |
| 659 | 606965.22 | 2282299.55 | Аналитический метод | 0.10 | - |
| 660 | 606963.54 | 2282297.78 | Аналитический метод | 0.10 | - |
| 661 | 606961.82 | 2282296.06 | Аналитический метод | 0.10 | - |
| 662 | 606960.03 | 2282294.39 | Аналитический метод | 0.10 | - |
| 663 | 606958.21 | 2282292.74 | Аналитический метод | 0.10 | - |
| 664 | 606956.36 | 2282291.17 | Аналитический метод | 0.10 | - |
| 665 | 606954.46 | 2282289.65 | Аналитический метод | 0.10 | - |
| 666 | 606952.52 | 2282288.19 | Аналитический метод | 0.10 | - |
| 667 | 606950.53 | 2282286.79 | Аналитический метод | 0.10 | - |
| 668 | 606948.50 | 2282285.44 | Аналитический метод | 0.10 | - |
| 669 | 606946.44 | 2282284.17 | Аналитический метод | 0.10 | - |
| 670 | 606944.33 | 2282282.95 | Аналитический метод | 0.10 | - |
| 671 | 606942.19 | 2282281.80 | Аналитический метод | 0.10 | - |
| 672 | 606939.84 | 2282280.63 | Аналитический метод | 0.10 | - |

2. Сведения о характерных точках границ объекта

| Обозначение характерных точек границ | Координаты, м | | Метод определения координат характерной точки | Средняя квадратическая погрешность положения характерной точки (Mt), м | Описание обозначения точки на местности (при наличии) |
|--|---------------|------------|--|---|---|
| | X | Y | | | |
| 1 | 2 | 3 | 4 | 5 | 6 |
| 673 | 606937.44 | 2282279.53 | Аналитический метод | 0.10 | - |
| 674 | 606935.02 | 2282278.52 | Аналитический метод | 0.10 | - |
| 675 | 606932.56 | 2282277.58 | Аналитический метод | 0.10 | - |
| 676 | 606930.07 | 2282276.73 | Аналитический метод | 0.10 | - |
| 677 | 606927.56 | 2282275.96 | Аналитический метод | 0.10 | - |
| 678 | 606925.02 | 2282275.27 | Аналитический метод | 0.10 | - |
| 679 | 606922.44 | 2282274.66 | Аналитический метод | 0.10 | - |
| 680 | 606921.64 | 2282274.48 | Аналитический метод | 0.10 | - |
| 681 | 606919.03 | 2282273.95 | Аналитический метод | 0.10 | - |
| 682 | 606916.43 | 2282273.50 | Аналитический метод | 0.10 | - |
| 683 | 606913.83 | 2282273.14 | Аналитический метод | 0.10 | - |
| 684 | 606911.21 | 2282272.86 | Аналитический метод | 0.10 | - |
| 685 | 606908.58 | 2282272.67 | Аналитический метод | 0.10 | - |
| 686 | 606905.94 | 2282272.57 | Аналитический метод | 0.10 | - |
| 687 | 606903.30 | 2282272.55 | Аналитический метод | 0.10 | - |
| 688 | 606900.57 | 2282272.62 | Аналитический метод | 0.10 | - |
| 689 | 606899.69 | 2282272.62 | Аналитический метод | 0.10 | - |
| 690 | 606897.13 | 2282272.64 | Аналитический метод | 0.10 | - |
| 691 | 606894.54 | 2282272.73 | Аналитический метод | 0.10 | - |
| 692 | 606891.89 | 2282272.87 | Аналитический метод | 0.10 | - |
| 693 | 606889.17 | 2282273.05 | Аналитический метод | 0.10 | - |
| 694 | 606886.51 | 2282273.25 | Аналитический метод | 0.10 | - |
| 695 | 606875.81 | 2282274.87 | Аналитический метод | 0.10 | - |
| 696 | 606851.11 | 2282278.76 | Аналитический метод | 0.10 | - |
| 697 | 606849.31 | 2282279.02 | Аналитический метод | 0.10 | - |

2. Сведения о характерных точках границ объекта

| Обозначение характерных точек границ | Координаты, м | | Метод определения координат характерной точки | Средняя квадратическая погрешность положения характерной точки (Mt), м | Описание обозначения точки на местности (при наличии) |
|--|---------------|------------|--|---|---|
| | X | Y | | | |
| 1 | 2 | 3 | 4 | 5 | 6 |
| 698 | 606835.32 | 2282281.11 | Аналитический метод | 0.10 | - |
| 699 | 606835.69 | 2282284.27 | Аналитический метод | 0.10 | - |
| 700 | 606825.35 | 2282285.71 | Аналитический метод | 0.10 | - |
| 701 | 606824.92 | 2282282.59 | Аналитический метод | 0.10 | - |
| 702 | 606801.51 | 2282285.37 | Аналитический метод | 0.10 | - |
| 703 | 606801.50 | 2282285.37 | Аналитический метод | 0.10 | - |
| 704 | 606799.31 | 2282285.69 | Аналитический метод | 0.10 | - |
| 705 | 606797.05 | 2282286.02 | Аналитический метод | 0.10 | - |
| 706 | 606794.74 | 2282286.33 | Аналитический метод | 0.10 | - |
| 707 | 606792.38 | 2282286.61 | Аналитический метод | 0.10 | - |
| 708 | 606789.98 | 2282286.86 | Аналитический метод | 0.10 | - |
| 709 | 606787.52 | 2282287.07 | Аналитический метод | 0.10 | - |
| 710 | 606785.01 | 2282287.21 | Аналитический метод | 0.10 | - |
| 711 | 606782.46 | 2282287.29 | Аналитический метод | 0.10 | - |
| 712 | 606779.84 | 2282287.28 | Аналитический метод | 0.10 | - |
| 713 | 606776.85 | 2282287.13 | Аналитический метод | 0.10 | - |
| 714 | 606773.87 | 2282286.86 | Аналитический метод | 0.10 | - |
| 715 | 606771.27 | 2282286.50 | Аналитический метод | 0.10 | - |
| 716 | 606768.70 | 2282286.05 | Аналитический метод | 0.10 | - |
| 717 | 606766.15 | 2282285.50 | Аналитический метод | 0.10 | - |
| 718 | 606763.51 | 2282284.84 | Аналитический метод | 0.10 | - |
| 719 | 606760.90 | 2282284.07 | Аналитический метод | 0.10 | - |
| 720 | 606758.32 | 2282283.20 | Аналитический метод | 0.10 | - |
| 721 | 606755.78 | 2282282.24 | Аналитический метод | 0.10 | - |
| 722 | 606753.28 | 2282281.17 | Аналитический метод | 0.10 | - |

2. Сведения о характерных точках границ объекта

| Обозначение характерных точек границ | Координаты, м | | Метод определения координат характерной точки | Средняя квадратическая погрешность положения характерной точки (Mt), м | Описание обозначения точки на местности (при наличии) |
|--|---------------|------------|--|---|---|
| | X | Y | | | |
| 1 | 2 | 3 | 4 | 5 | 6 |
| 723 | 606750.82 | 2282280.02 | Аналитический метод | 0.10 | - |
| 724 | 606748.40 | 2282278.77 | Аналитический метод | 0.10 | - |
| 725 | 606746.04 | 2282277.43 | Аналитический метод | 0.10 | - |
| 726 | 606743.74 | 2282276.00 | Аналитический метод | 0.10 | - |
| 727 | 606741.49 | 2282274.50 | Аналитический метод | 0.10 | - |
| 728 | 606739.30 | 2282272.90 | Аналитический метод | 0.10 | - |
| 729 | 606737.18 | 2282271.23 | Аналитический метод | 0.10 | - |
| 730 | 606735.12 | 2282269.47 | Аналитический метод | 0.10 | - |
| 731 | 606733.06 | 2282267.58 | Аналитический метод | 0.10 | - |
| 732 | 606731.24 | 2282265.56 | Аналитический метод | 0.10 | - |
| 733 | 606729.57 | 2282263.58 | Аналитический метод | 0.10 | - |
| 734 | 606727.98 | 2282261.59 | Аналитический метод | 0.10 | - |
| 735 | 606726.48 | 2282259.59 | Аналитический метод | 0.10 | - |
| 736 | 606725.11 | 2282257.68 | Аналитический метод | 0.10 | - |
| 737 | 606723.64 | 2282255.81 | Аналитический метод | 0.10 | - |
| 738 | 606722.17 | 2282253.88 | Аналитический метод | 0.10 | - |
| 739 | 606720.74 | 2282251.99 | Аналитический метод | 0.10 | - |
| 740 | 606720.63 | 2282251.85 | Аналитический метод | 0.10 | - |
| 741 | 606717.54 | 2282247.71 | Аналитический метод | 0.10 | - |
| 742 | 606716.87 | 2282247.43 | Аналитический метод | 0.10 | - |
| 743 | 606716.18 | 2282247.19 | Аналитический метод | 0.10 | - |
| 744 | 606715.48 | 2282247.00 | Аналитический метод | 0.10 | - |
| 745 | 606714.78 | 2282246.86 | Аналитический метод | 0.10 | - |
| 746 | 606714.06 | 2282246.76 | Аналитический метод | 0.10 | - |
| 747 | 606713.34 | 2282246.70 | Аналитический метод | 0.10 | - |

2. Сведения о характерных точках границ объекта

| Обозначение характерных точек границ | Координаты, м | | Метод определения координат характерной точки | Средняя квадратическая погрешность положения характерной точки (Mt), м | Описание обозначения точки на местности (при наличии) |
|--|---------------|------------|--|---|---|
| | X | Y | | | |
| 1 | 2 | 3 | 4 | 5 | 6 |
| 748 | 606712.60 | 2282246.69 | Аналитический метод | 0.10 | - |
| 749 | 606711.87 | 2282246.72 | Аналитический метод | 0.10 | - |
| 750 | 606711.14 | 2282246.81 | Аналитический метод | 0.10 | - |
| 751 | 606710.42 | 2282246.94 | Аналитический метод | 0.10 | - |
| 752 | 606709.70 | 2282247.11 | Аналитический метод | 0.10 | - |
| 753 | 606709.00 | 2282247.33 | Аналитический метод | 0.10 | - |
| 754 | 606698.56 | 2282253.23 | Аналитический метод | 0.10 | - |
| 755 | 606691.49 | 2282243.85 | Аналитический метод | 0.10 | - |
| 756 | 606697.77 | 2282237.60 | Аналитический метод | 0.10 | - |
| 757 | 606698.19 | 2282237.09 | Аналитический метод | 0.10 | - |
| 758 | 606698.57 | 2282236.56 | Аналитический метод | 0.10 | - |
| 759 | 606698.92 | 2282236.00 | Аналитический метод | 0.10 | - |
| 760 | 606699.19 | 2282235.48 | Аналитический метод | 0.10 | - |
| 761 | 606699.44 | 2282234.94 | Аналитический метод | 0.10 | - |
| 762 | 606699.65 | 2282234.39 | Аналитический метод | 0.10 | - |
| 763 | 606699.83 | 2282233.82 | Аналитический метод | 0.10 | - |
| 764 | 606699.97 | 2282233.24 | Аналитический метод | 0.10 | - |
| 765 | 606700.08 | 2282232.66 | Аналитический метод | 0.10 | - |
| 766 | 606700.16 | 2282231.96 | Аналитический метод | 0.10 | - |
| 767 | 606700.19 | 2282231.25 | Аналитический метод | 0.10 | - |
| 768 | 606700.17 | 2282230.54 | Аналитический метод | 0.10 | - |
| 769 | 606700.14 | 2282230.19 | Аналитический метод | 0.10 | - |
| 770 | 606700.09 | 2282229.84 | Аналитический метод | 0.10 | - |
| 771 | 606700.04 | 2282229.49 | Аналитический метод | 0.10 | - |
| 772 | 606699.93 | 2282228.99 | Аналитический метод | 0.10 | - |

| 2. Сведения о характерных точках границ объекта | | | | | |
|---|---------------|------------|--|---|---|
| Обозначение характерных точек границ | Координаты, м | | Метод определения координат характерной точки | Средняя квадратическая погрешность положения характерной точки (Mt), м | Описание обозначения точки на местности (при наличии) |
| | X | Y | | | |
| 1 | 2 | 3 | 4 | 5 | 6 |
| 773 | 606699.80 | 2282228.49 | Аналитический метод | 0.10 | - |
| 774 | 606699.64 | 2282228.01 | Аналитический метод | 0.10 | - |
| 775 | 606695.61 | 2282224.91 | Аналитический метод | 0.10 | - |
| 776 | 606693.64 | 2282223.55 | Аналитический метод | 0.10 | - |
| 777 | 606692.11 | 2282222.51 | Аналитический метод | 0.10 | - |
| 778 | 606690.58 | 2282221.56 | Аналитический метод | 0.10 | - |
| 779 | 606689.02 | 2282220.66 | Аналитический метод | 0.10 | - |
| 780 | 606687.42 | 2282219.82 | Аналитический метод | 0.10 | - |
| 781 | 606685.80 | 2282219.04 | Аналитический метод | 0.10 | - |
| 782 | 606684.14 | 2282218.33 | Аналитический метод | 0.10 | - |
| 783 | 606682.46 | 2282217.68 | Аналитический метод | 0.10 | - |
| 784 | 606680.76 | 2282217.09 | Аналитический метод | 0.10 | - |
| 785 | 606679.04 | 2282216.57 | Аналитический метод | 0.10 | - |
| 786 | 606677.30 | 2282216.11 | Аналитический метод | 0.10 | - |
| 787 | 606675.53 | 2282215.72 | Аналитический метод | 0.10 | - |
| 788 | 606672.64 | 2282215.17 | Аналитический метод | 0.10 | - |
| 789 | 606670.50 | 2282214.69 | Аналитический метод | 0.10 | - |
| 790 | 606668.39 | 2282214.30 | Аналитический метод | 0.10 | - |
| 791 | 606666.27 | 2282213.98 | Аналитический метод | 0.10 | - |
| 792 | 606664.07 | 2282213.71 | Аналитический метод | 0.10 | - |
| 793 | 606661.81 | 2282213.49 | Аналитический метод | 0.10 | - |
| 794 | 606659.48 | 2282213.29 | Аналитический метод | 0.10 | - |
| 795 | 606657.09 | 2282213.13 | Аналитический метод | 0.10 | - |
| 796 | 606654.72 | 2282212.98 | Аналитический метод | 0.10 | - |
| 797 | 606653.30 | 2282212.97 | Аналитический метод | 0.10 | - |

2. Сведения о характерных точках границ объекта

| Обозначение характерных точек границ | Координаты, м | | Метод определения координат характерной точки | Средняя квадратическая погрешность положения характерной точки (Mt), м | Описание обозначения точки на местности (при наличии) |
|--|---------------|------------|--|---|---|
| | X | Y | | | |
| 1 | 2 | 3 | 4 | 5 | 6 |
| 798 | 606639.17 | 2282212.94 | Аналитический метод | 0.10 | - |
| 799 | 606627.00 | 2282212.95 | Аналитический метод | 0.10 | - |
| 800 | 606617.11 | 2282217.46 | Аналитический метод | 0.10 | - |
| 801 | 606609.15 | 2282217.82 | Аналитический метод | 0.10 | - |
| 802 | 606585.81 | 2282218.28 | Аналитический метод | 0.10 | - |
| 803 | 606577.19 | 2282214.65 | Аналитический метод | 0.10 | - |
| 804 | 606575.78 | 2282214.08 | Аналитический метод | 0.10 | - |
| 805 | 606571.10 | 2282214.22 | Аналитический метод | 0.10 | - |
| 806 | 606533.51 | 2282214.85 | Аналитический метод | 0.10 | - |
| 807 | 606503.40 | 2282215.26 | Аналитический метод | 0.10 | - |
| 808 | 606478.43 | 2282215.98 | Аналитический метод | 0.10 | - |
| 809 | 606471.59 | 2282216.20 | Аналитический метод | 0.10 | - |
| 810 | 606468.30 | 2282216.30 | Аналитический метод | 0.10 | - |
| 811 | 606468.34 | 2282219.27 | Аналитический метод | 0.10 | - |
| 812 | 606457.84 | 2282219.42 | Аналитический метод | 0.10 | - |
| 813 | 606457.80 | 2282216.54 | Аналитический метод | 0.10 | - |
| 814 | 606454.70 | 2282216.58 | Аналитический метод | 0.10 | - |
| 815 | 606428.39 | 2282216.85 | Аналитический метод | 0.10 | - |
| 816 | 606423.29 | 2282216.94 | Аналитический метод | 0.10 | - |
| 817 | 606386.53 | 2282217.76 | Аналитический метод | 0.10 | - |
| 818 | 606360.56 | 2282218.48 | Аналитический метод | 0.10 | - |
| 819 | 606358.20 | 2282218.62 | Аналитический метод | 0.10 | - |
| 820 | 606355.69 | 2282218.75 | Аналитический метод | 0.10 | - |
| 821 | 606353.07 | 2282218.82 | Аналитический метод | 0.10 | - |
| 822 | 606349.62 | 2282218.81 | Аналитический метод | 0.10 | - |

| 2. Сведения о характерных точках границ объекта | | | | | |
|---|---------------|------------|--|---|---|
| Обозначение характерных точек границ | Координаты, м | | Метод определения координат характерной точки | Средняя квадратическая погрешность положения характерной точки (Mt), м | Описание обозначения точки на местности (при наличии) |
| | X | Y | | | |
| 1 | 2 | 3 | 4 | 5 | 6 |
| 823 | 606346.33 | 2282218.54 | Аналитический метод | 0.10 | - |
| 824 | 606343.25 | 2282218.28 | Аналитический метод | 0.10 | - |
| 825 | 606340.24 | 2282218.07 | Аналитический метод | 0.10 | - |
| 826 | 606335.02 | 2282217.69 | Аналитический метод | 0.10 | - |
| 827 | 606333.72 | 2282217.37 | Аналитический метод | 0.10 | - |
| 828 | 606334.45 | 2282214.45 | Аналитический метод | 0.10 | - |
| 829 | 606325.22 | 2282214.52 | Аналитический метод | 0.10 | - |
| 830 | 606322.33 | 2282213.98 | Аналитический метод | 0.10 | - |
| 831 | 606315.05 | 2282212.09 | Аналитический метод | 0.10 | - |
| 832 | 606310.10 | 2282210.89 | Аналитический метод | 0.10 | - |
| 833 | 606299.54 | 2282208.39 | Аналитический метод | 0.10 | - |
| 834 | 606285.40 | 2282205.79 | Аналитический метод | 0.10 | - |
| 835 | 606278.27 | 2282233.28 | Аналитический метод | 0.10 | - |
| 836 | 606262.89 | 2282246.15 | Аналитический метод | 0.10 | - |
| 837 | 606265.04 | 2282284.13 | Аналитический метод | 0.10 | - |
| 838 | 606271.54 | 2282318.59 | Аналитический метод | 0.10 | - |
| 839 | 606268.62 | 2282377.59 | Аналитический метод | 0.10 | - |
| 840 | 606269.11 | 2282377.56 | Аналитический метод | 0.10 | - |
| 841 | 606269.04 | 2282379.59 | Аналитический метод | 0.10 | - |
| 842 | 606266.04 | 2282379.58 | Аналитический метод | 0.10 | - |
| 843 | 606266.05 | 2282377.58 | Аналитический метод | 0.10 | - |
| 844 | 606266.62 | 2282377.60 | Аналитический метод | 0.10 | - |
| 845 | 606267.45 | 2282360.63 | Аналитический метод | 0.10 | - |
| 846 | 606268.56 | 2282338.16 | Аналитический метод | 0.10 | - |
| 847 | 606269.53 | 2282318.73 | Аналитический метод | 0.10 | - |

| 2. Сведения о характерных точках границ объекта | | | | | |
|---|---------------|------------|--|---|---|
| Обозначение характерных точек границ | Координаты, м | | Метод определения координат характерной точки | Средняя квадратическая погрешность положения характерной точки (Mt), м | Описание обозначения точки на местности (при наличии) |
| | X | Y | | | |
| 1 | 2 | 3 | 4 | 5 | 6 |
| 848 | 606263.10 | 2282284.59 | Аналитический метод | 0.10 | - |
| 849 | 606260.83 | 2282245.26 | Аналитический метод | 0.10 | - |
| 850 | 606276.49 | 2282232.16 | Аналитический метод | 0.10 | - |
| 851 | 606283.43 | 2282205.42 | Аналитический метод | 0.10 | - |
| 852 | 606263.57 | 2282201.96 | Аналитический метод | 0.10 | - |
| 853 | 606251.13 | 2282199.59 | Аналитический метод | 0.10 | - |
| 854 | 606232.23 | 2282194.34 | Аналитический метод | 0.10 | - |
| 855 | 606208.09 | 2282187.62 | Аналитический метод | 0.10 | - |
| 856 | 606203.96 | 2282186.64 | Аналитический метод | 0.10 | - |
| 857 | 606181.15 | 2282181.75 | Аналитический метод | 0.10 | - |
| 858 | 606157.60 | 2282174.77 | Аналитический метод | 0.10 | - |
| 859 | 606143.64 | 2282170.50 | Аналитический метод | 0.10 | - |
| 860 | 606126.74 | 2282196.67 | Аналитический метод | 0.10 | - |
| 861 | 606115.17 | 2282208.83 | Аналитический метод | 0.10 | - |
| 862 | 606101.90 | 2282242.46 | Аналитический метод | 0.10 | - |
| 863 | 606088.77 | 2282258.74 | Аналитический метод | 0.10 | - |
| 864 | 606089.18 | 2282259.03 | Аналитический метод | 0.10 | - |
| 865 | 606087.95 | 2282260.60 | Аналитический метод | 0.10 | - |
| 866 | 606085.58 | 2282258.76 | Аналитический метод | 0.10 | - |
| 867 | 606086.76 | 2282257.25 | Аналитический метод | 0.10 | - |
| 868 | 606087.12 | 2282257.52 | Аналитический метод | 0.10 | - |
| 869 | 606100.16 | 2282241.47 | Аналитический метод | 0.10 | - |
| 870 | 606113.42 | 2282207.78 | Аналитический метод | 0.10 | - |
| 871 | 606125.30 | 2282195.29 | Аналитический метод | 0.10 | - |
| 872 | 606141.65 | 2282169.89 | Аналитический метод | 0.10 | - |

| 2. Сведения о характерных точках границ объекта | | | | | |
|---|---------------|------------|--|---|---|
| Обозначение характерных точек границ | Координаты, м | | Метод определения координат характерной точки | Средняя квадратическая погрешность положения характерной точки (Mt), м | Описание обозначения точки на местности (при наличии) |
| | X | Y | | | |
| 1 | 2 | 3 | 4 | 5 | 6 |
| 873 | 606137.38 | 2282168.57 | Аналитический метод | 0.10 | - |
| 874 | 606123.39 | 2282165.84 | Аналитический метод | 0.10 | - |
| 875 | 606121.98 | 2282163.84 | Аналитический метод | 0.10 | - |
| 876 | 606117.46 | 2282161.95 | Аналитический метод | 0.10 | - |
| 877 | 606103.30 | 2282153.45 | Аналитический метод | 0.10 | - |
| 878 | 606092.87 | 2282149.47 | Аналитический метод | 0.10 | - |
| 879 | 606092.06 | 2282149.31 | Аналитический метод | 0.10 | - |
| 880 | 606091.25 | 2282149.18 | Аналитический метод | 0.10 | - |
| 881 | 606090.43 | 2282149.07 | Аналитический метод | 0.10 | - |
| 882 | 606089.58 | 2282148.98 | Аналитический метод | 0.10 | - |
| 883 | 606088.74 | 2282148.91 | Аналитический метод | 0.10 | - |
| 884 | 606087.89 | 2282148.87 | Аналитический метод | 0.10 | - |
| 885 | 606085.96 | 2282148.90 | Аналитический метод | 0.10 | - |
| 886 | 606084.03 | 2282149.08 | Аналитический метод | 0.10 | - |
| 887 | 606082.12 | 2282149.40 | Аналитический метод | 0.10 | - |
| 888 | 606079.89 | 2282150.00 | Аналитический метод | 0.10 | - |
| 889 | 606077.55 | 2282150.89 | Аналитический метод | 0.10 | - |
| 890 | 606075.39 | 2282152.05 | Аналитический метод | 0.10 | - |
| 891 | 606073.34 | 2282153.22 | Аналитический метод | 0.10 | - |
| 892 | 606082.97 | 2282141.44 | Аналитический метод | 0.10 | - |
| 893 | 606099.18 | 2282114.81 | Аналитический метод | 0.10 | - |
| 894 | 606099.17 | 2282114.83 | Аналитический метод | 0.10 | - |
| 895 | 606098.46 | 2282116.28 | Аналитический метод | 0.10 | - |
| 896 | 606097.87 | 2282117.78 | Аналитический метод | 0.10 | - |
| 897 | 606097.41 | 2282119.33 | Аналитический метод | 0.10 | - |

2. Сведения о характерных точках границ объекта

| Обозначение характерных точек границ | Координаты, м | | Метод определения координат характерной точки | Средняя квадратическая погрешность положения характерной точки (Mt), м | Описание обозначения точки на местности (при наличии) |
|--|---------------|------------|--|---|---|
| | X | Y | | | |
| 1 | 2 | 3 | 4 | 5 | 6 |
| 898 | 606097.01 | 2282121.25 | Аналитический метод | 0.10 | - |
| 899 | 606096.77 | 2282123.33 | Аналитический метод | 0.10 | - |
| 900 | 606096.79 | 2282124.33 | Аналитический метод | 0.10 | - |
| 901 | 606096.85 | 2282125.34 | Аналитический метод | 0.10 | - |
| 902 | 606096.98 | 2282126.34 | Аналитический метод | 0.10 | - |
| 903 | 606097.06 | 2282126.84 | Аналитический метод | 0.10 | - |
| 904 | 606097.15 | 2282127.33 | Аналитический метод | 0.10 | - |
| 905 | 606097.26 | 2282127.83 | Аналитический метод | 0.10 | - |
| 906 | 606097.48 | 2282128.65 | Аналитический метод | 0.10 | - |
| 907 | 606097.73 | 2282129.47 | Аналитический метод | 0.10 | - |
| 908 | 606098.02 | 2282130.27 | Аналитический метод | 0.10 | - |
| 909 | 606098.23 | 2282130.82 | Аналитический метод | 0.10 | - |
| 910 | 606098.46 | 2282131.37 | Аналитический метод | 0.10 | - |
| 911 | 606098.71 | 2282131.90 | Аналитический метод | 0.10 | - |
| 912 | 606098.89 | 2282132.27 | Аналитический метод | 0.10 | - |
| 913 | 606099.08 | 2282132.62 | Аналитический метод | 0.10 | - |
| 914 | 606099.28 | 2282132.98 | Аналитический метод | 0.10 | - |
| 915 | 606099.52 | 2282133.37 | Аналитический метод | 0.10 | - |
| 916 | 606099.77 | 2282133.76 | Аналитический метод | 0.10 | - |
| 917 | 606100.03 | 2282134.15 | Аналитический метод | 0.10 | - |
| 918 | 606100.39 | 2282134.65 | Аналитический метод | 0.10 | - |
| 919 | 606100.76 | 2282135.15 | Аналитический метод | 0.10 | - |
| 920 | 606101.15 | 2282135.63 | Аналитический метод | 0.10 | - |
| 921 | 606101.60 | 2282136.14 | Аналитический метод | 0.10 | - |
| 922 | 606102.08 | 2282136.64 | Аналитический метод | 0.10 | - |

| 2. Сведения о характерных точках границ объекта | | | | | |
|---|---------------|------------|--|---|---|
| Обозначение характерных точек границ | Координаты, м | | Метод определения координат характерной точки | Средняя квадратическая погрешность положения характерной точки (Mt), м | Описание обозначения точки на местности (при наличии) |
| | X | Y | | | |
| 1 | 2 | 3 | 4 | 5 | 6 |
| 923 | 606102.57 | 2282137.13 | Аналитический метод | 0.10 | - |
| 924 | 606103.18 | 2282137.69 | Аналитический метод | 0.10 | - |
| 925 | 606103.82 | 2282138.22 | Аналитический метод | 0.10 | - |
| 926 | 606104.49 | 2282138.72 | Аналитический метод | 0.10 | - |
| 927 | 606105.17 | 2282139.19 | Аналитический метод | 0.10 | - |
| 928 | 606105.88 | 2282139.64 | Аналитический метод | 0.10 | - |
| 929 | 606106.61 | 2282140.05 | Аналитический метод | 0.10 | - |
| 930 | 606107.34 | 2282140.42 | Аналитический метод | 0.10 | - |
| 931 | 606108.09 | 2282140.76 | Аналитический метод | 0.10 | - |
| 932 | 606108.85 | 2282141.06 | Аналитический метод | 0.10 | - |
| 933 | 606109.60 | 2282141.32 | Аналитический метод | 0.10 | - |
| 934 | 606110.36 | 2282141.55 | Аналитический метод | 0.10 | - |
| 935 | 606111.13 | 2282141.75 | Аналитический метод | 0.10 | - |
| 936 | 606134.98 | 2282143.38 | Аналитический метод | 0.10 | - |
| 937 | 606135.73 | 2282143.37 | Аналитический метод | 0.10 | - |
| 938 | 606136.49 | 2282143.31 | Аналитический метод | 0.10 | - |
| 939 | 606137.23 | 2282143.21 | Аналитический метод | 0.10 | - |
| 940 | 606137.87 | 2282143.07 | Аналитический метод | 0.10 | - |
| 941 | 606138.50 | 2282142.89 | Аналитический метод | 0.10 | - |
| 942 | 606139.12 | 2282142.69 | Аналитический метод | 0.10 | - |
| 943 | 606139.77 | 2282142.45 | Аналитический метод | 0.10 | - |
| 944 | 606140.41 | 2282142.18 | Аналитический метод | 0.10 | - |
| 945 | 606141.04 | 2282141.88 | Аналитический метод | 0.10 | - |
| 946 | 606141.67 | 2282141.54 | Аналитический метод | 0.10 | - |
| 947 | 606142.29 | 2282141.16 | Аналитический метод | 0.10 | - |

2. Сведения о характерных точках границ объекта

| Обозначение характерных точек границ | Координаты, м | | Метод определения координат характерной точки | Средняя квадратическая погрешность положения характерной точки (Mt), м | Описание обозначения точки на местности (при наличии) |
|--|---------------|------------|--|---|---|
| | X | Y | | | |
| 1 | 2 | 3 | 4 | 5 | 6 |
| 948 | 606142.88 | 2282140.75 | Аналитический метод | 0.10 | - |
| 949 | 606143.42 | 2282140.33 | Аналитический метод | 0.10 | - |
| 950 | 606143.94 | 2282139.89 | Аналитический метод | 0.10 | - |
| 951 | 606144.44 | 2282139.42 | Аналитический метод | 0.10 | - |
| 952 | 606145.06 | 2282138.76 | Аналитический метод | 0.10 | - |
| 953 | 606145.64 | 2282138.05 | Аналитический метод | 0.10 | - |
| 954 | 606146.17 | 2282137.31 | Аналитический метод | 0.10 | - |
| 955 | 606146.56 | 2282136.70 | Аналитический метод | 0.10 | - |
| 956 | 606146.91 | 2282136.06 | Аналитический метод | 0.10 | - |
| 957 | 606147.23 | 2282135.41 | Аналитический метод | 0.10 | - |
| 958 | 606147.58 | 2282134.59 | Аналитический метод | 0.10 | - |
| 959 | 606147.87 | 2282133.74 | Аналитический метод | 0.10 | - |
| 960 | 606148.10 | 2282132.88 | Аналитический метод | 0.10 | - |
| 961 | 606154.97 | 2282102.72 | Аналитический метод | 0.10 | - |
| 962 | 606155.17 | 2282102.08 | Аналитический метод | 0.10 | - |
| 963 | 606155.43 | 2282101.45 | Аналитический метод | 0.10 | - |
| 964 | 606155.75 | 2282100.85 | Аналитический метод | 0.10 | - |
| 965 | 606156.13 | 2282100.26 | Аналитический метод | 0.10 | - |
| 966 | 606156.57 | 2282099.70 | Аналитический метод | 0.10 | - |
| 967 | 606157.06 | 2282099.19 | Аналитический метод | 0.10 | - |
| 968 | 606157.55 | 2282098.77 | Аналитический метод | 0.10 | - |
| 969 | 606158.06 | 2282098.39 | Аналитический метод | 0.10 | - |
| 970 | 606158.61 | 2282098.06 | Аналитический метод | 0.10 | - |
| 971 | 606159.18 | 2282097.76 | Аналитический метод | 0.10 | - |
| 972 | 606159.79 | 2282097.51 | Аналитический метод | 0.10 | - |

| 2. Сведения о характерных точках границ объекта | | | | | |
|---|---------------|------------|--|---|---|
| Обозначение характерных точек границ | Координаты, м | | Метод определения координат характерной точки | Средняя квадратическая погрешность положения характерной точки (Mt), м | Описание обозначения точки на местности (при наличии) |
| | X | Y | | | |
| 1 | 2 | 3 | 4 | 5 | 6 |
| 973 | 606160.40 | 2282097.31 | Аналитический метод | 0.10 | - |
| 974 | 606161.04 | 2282097.17 | Аналитический метод | 0.10 | - |
| 975 | 606161.68 | 2282097.08 | Аналитический метод | 0.10 | - |
| 976 | 606162.33 | 2282097.05 | Аналитический метод | 0.10 | - |
| 977 | 606162.97 | 2282097.07 | Аналитический метод | 0.10 | - |
| 978 | 606163.61 | 2282097.14 | Аналитический метод | 0.10 | - |
| 979 | 606164.29 | 2282093.86 | Аналитический метод | 0.10 | - |
| 980 | 606167.88 | 2282094.74 | Аналитический метод | 0.10 | - |
| 981 | 606166.88 | 2282097.98 | Аналитический метод | 0.10 | - |
| 982 | 606193.92 | 2282104.30 | Аналитический метод | 0.10 | - |
| 983 | 606194.59 | 2282101.04 | Аналитический метод | 0.10 | - |
| 984 | 606198.17 | 2282101.92 | Аналитический метод | 0.10 | - |
| 985 | 606197.24 | 2282104.96 | Аналитический метод | 0.10 | - |
| 986 | 606197.73 | 2282105.14 | Аналитический метод | 0.10 | - |
| 987 | 606198.20 | 2282105.34 | Аналитический метод | 0.10 | - |
| 988 | 606198.66 | 2282105.58 | Аналитический метод | 0.10 | - |
| 989 | 606199.22 | 2282105.87 | Аналитический метод | 0.10 | - |
| 990 | 606199.75 | 2282106.19 | Аналитический метод | 0.10 | - |
| 991 | 606200.26 | 2282106.56 | Аналитический метод | 0.10 | - |
| 992 | 606200.71 | 2282106.94 | Аналитический метод | 0.10 | - |
| 993 | 606201.13 | 2282107.35 | Аналитический метод | 0.10 | - |
| 994 | 606201.52 | 2282107.78 | Аналитический метод | 0.10 | - |
| 995 | 606201.90 | 2282108.29 | Аналитический метод | 0.10 | - |
| 996 | 606202.24 | 2282108.81 | Аналитический метод | 0.10 | - |
| 997 | 606202.54 | 2282109.37 | Аналитический метод | 0.10 | - |

2. Сведения о характерных точках границ объекта

| Обозначение характерных точек границ | Координаты, м | | Метод определения координат характерной точки | Средняя квадратическая погрешность положения характерной точки (Mt), м | Описание обозначения точки на местности (при наличии) |
|--|---------------|------------|--|---|---|
| | X | Y | | | |
| 1 | 2 | 3 | 4 | 5 | 6 |
| 998 | 606202.82 | 2282109.98 | Аналитический метод | 0.10 | - |
| 999 | 606203.04 | 2282110.61 | Аналитический метод | 0.10 | - |
| 1000 | 606203.21 | 2282111.25 | Аналитический метод | 0.10 | - |
| 1001 | 606203.30 | 2282111.73 | Аналитический метод | 0.10 | - |
| 1002 | 606203.36 | 2282112.21 | Аналитический метод | 0.10 | - |
| 1003 | 606203.39 | 2282112.70 | Аналитический метод | 0.10 | - |
| 1004 | 606203.39 | 2282113.41 | Аналитический метод | 0.10 | - |
| 1005 | 606203.33 | 2282114.11 | Аналитический метод | 0.10 | - |
| 1006 | 606203.20 | 2282114.81 | Аналитический метод | 0.10 | - |
| 1007 | 606196.61 | 2282141.03 | Аналитический метод | 0.10 | - |
| 1008 | 606195.15 | 2282146.91 | Аналитический метод | 0.10 | - |
| 1009 | 606195.06 | 2282147.54 | Аналитический метод | 0.10 | - |
| 1010 | 606195.00 | 2282148.17 | Аналитический метод | 0.10 | - |
| 1011 | 606194.97 | 2282148.81 | Аналитический метод | 0.10 | - |
| 1012 | 606194.97 | 2282149.51 | Аналитический метод | 0.10 | - |
| 1013 | 606195.00 | 2282150.21 | Аналитический метод | 0.10 | - |
| 1014 | 606195.08 | 2282150.90 | Аналитический метод | 0.10 | - |
| 1015 | 606195.19 | 2282151.59 | Аналитический метод | 0.10 | - |
| 1016 | 606195.34 | 2282152.27 | Аналитический метод | 0.10 | - |
| 1017 | 606195.52 | 2282152.95 | Аналитический метод | 0.10 | - |
| 1018 | 606195.69 | 2282153.47 | Аналитический метод | 0.10 | - |
| 1019 | 606195.88 | 2282153.98 | Аналитический метод | 0.10 | - |
| 1020 | 606196.09 | 2282154.48 | Аналитический метод | 0.10 | - |
| 1021 | 606196.31 | 2282154.97 | Аналитический метод | 0.10 | - |
| 1022 | 606196.56 | 2282155.44 | Аналитический метод | 0.10 | - |

| 2. Сведения о характерных точках границ объекта | | | | | |
|---|---------------|------------|--|---|---|
| Обозначение характерных точек границ | Координаты, м | | Метод определения координат характерной точки | Средняя квадратическая погрешность положения характерной точки (Mt), м | Описание обозначения точки на местности (при наличии) |
| | X | Y | | | |
| 1 | 2 | 3 | 4 | 5 | 6 |
| 1023 | 606196.82 | 2282155.90 | Аналитический метод | 0.10 | - |
| 1024 | 606197.08 | 2282156.32 | Аналитический метод | 0.10 | - |
| 1025 | 606197.35 | 2282156.73 | Аналитический метод | 0.10 | - |
| 1026 | 606197.64 | 2282157.13 | Аналитический метод | 0.10 | - |
| 1027 | 606198.02 | 2282157.60 | Аналитический метод | 0.10 | - |
| 1028 | 606198.42 | 2282158.06 | Аналитический метод | 0.10 | - |
| 1029 | 606198.83 | 2282158.50 | Аналитический метод | 0.10 | - |
| 1030 | 606199.26 | 2282158.91 | Аналитический метод | 0.10 | - |
| 1031 | 606199.71 | 2282159.29 | Аналитический метод | 0.10 | - |
| 1032 | 606200.17 | 2282159.66 | Аналитический метод | 0.10 | - |
| 1033 | 606200.77 | 2282160.10 | Аналитический метод | 0.10 | - |
| 1034 | 606201.39 | 2282160.50 | Аналитический метод | 0.10 | - |
| 1035 | 606202.04 | 2282160.86 | Аналитический метод | 0.10 | - |
| 1036 | 606205.20 | 2282161.65 | Аналитический метод | 0.10 | - |
| 1037 | 606209.61 | 2282162.75 | Аналитический метод | 0.10 | - |
| 1038 | 606211.35 | 2282163.20 | Аналитический метод | 0.10 | - |
| 1039 | 606212.07 | 2282163.25 | Аналитический метод | 0.10 | - |
| 1040 | 606212.80 | 2282163.27 | Аналитический метод | 0.10 | - |
| 1041 | 606213.52 | 2282163.23 | Аналитический метод | 0.10 | - |
| 1042 | 606214.19 | 2282163.16 | Аналитический метод | 0.10 | - |
| 1043 | 606214.85 | 2282163.05 | Аналитический метод | 0.10 | - |
| 1044 | 606215.51 | 2282162.90 | Аналитический метод | 0.10 | - |
| 1045 | 606216.11 | 2282162.73 | Аналитический метод | 0.10 | - |
| 1046 | 606216.71 | 2282162.52 | Аналитический метод | 0.10 | - |
| 1047 | 606217.29 | 2282162.29 | Аналитический метод | 0.10 | - |

| 2. Сведения о характерных точках границ объекта | | | | | |
|---|---------------|------------|--|---|---|
| Обозначение характерных точек границ | Координаты, м | | Метод определения координат характерной точки | Средняя квадратическая погрешность положения характерной точки (Mt), м | Описание обозначения точки на местности (при наличии) |
| | X | Y | | | |
| 1 | 2 | 3 | 4 | 5 | 6 |
| 1048 | 606217.80 | 2282162.05 | Аналитический метод | 0.10 | - |
| 1049 | 606218.30 | 2282161.78 | Аналитический метод | 0.10 | - |
| 1050 | 606218.78 | 2282161.49 | Аналитический метод | 0.10 | - |
| 1051 | 606219.31 | 2282161.14 | Аналитический метод | 0.10 | - |
| 1052 | 606219.82 | 2282160.76 | Аналитический метод | 0.10 | - |
| 1053 | 606220.31 | 2282160.35 | Аналитический метод | 0.10 | - |
| 1054 | 606220.87 | 2282159.81 | Аналитический метод | 0.10 | - |
| 1055 | 606221.39 | 2282159.25 | Аналитический метод | 0.10 | - |
| 1056 | 606221.88 | 2282158.64 | Аналитический метод | 0.10 | - |
| 1057 | 606222.21 | 2282158.18 | Аналитический метод | 0.10 | - |
| 1058 | 606222.51 | 2282157.71 | Аналитический метод | 0.10 | - |
| 1059 | 606222.79 | 2282157.22 | Аналитический метод | 0.10 | - |
| 1060 | 606223.14 | 2282156.53 | Аналитический метод | 0.10 | - |
| 1061 | 606223.44 | 2282155.81 | Аналитический метод | 0.10 | - |
| 1062 | 606223.55 | 2282155.52 | Аналитический метод | 0.10 | - |
| 1063 | 606223.69 | 2282155.08 | Аналитический метод | 0.10 | - |
| 1064 | 606223.89 | 2282154.33 | Аналитический метод | 0.10 | - |
| 1065 | 606224.04 | 2282153.57 | Аналитический метод | 0.10 | - |
| 1066 | 606224.14 | 2282152.80 | Аналитический метод | 0.10 | - |
| 1067 | 606224.49 | 2282150.96 | Аналитический метод | 0.10 | - |
| 1068 | 606224.64 | 2282150.49 | Аналитический метод | 0.10 | - |
| 1069 | 606224.82 | 2282150.03 | Аналитический метод | 0.10 | - |
| 1070 | 606225.02 | 2282149.58 | Аналитический метод | 0.10 | - |
| 1071 | 606225.29 | 2282149.08 | Аналитический метод | 0.10 | - |
| 1072 | 606225.59 | 2282148.60 | Аналитический метод | 0.10 | - |

| 2. Сведения о характерных точках границ объекта | | | | | |
|---|---------------|------------|--|---|---|
| Обозначение характерных точек границ | Координаты, м | | Метод определения координат характерной точки | Средняя квадратическая погрешность положения характерной точки (Mt), м | Описание обозначения точки на местности (при наличии) |
| | X | Y | | | |
| 1 | 2 | 3 | 4 | 5 | 6 |
| 1073 | 606225.92 | 2282148.15 | Аналитический метод | 0.10 | - |
| 1074 | 606226.37 | 2282147.62 | Аналитический метод | 0.10 | - |
| 1075 | 606226.87 | 2282147.14 | Аналитический метод | 0.10 | - |
| 1076 | 606227.41 | 2282146.70 | Аналитический метод | 0.10 | - |
| 1077 | 606227.93 | 2282146.34 | Аналитический метод | 0.10 | - |
| 1078 | 606228.47 | 2282146.02 | Аналитический метод | 0.10 | - |
| 1079 | 606229.04 | 2282145.75 | Аналитический метод | 0.10 | - |
| 1080 | 606229.66 | 2282145.51 | Аналитический метод | 0.10 | - |
| 1081 | 606230.29 | 2282145.32 | Аналитический метод | 0.10 | - |
| 1082 | 606230.94 | 2282145.19 | Аналитический метод | 0.10 | - |
| 1083 | 606231.61 | 2282145.11 | Аналитический метод | 0.10 | - |
| 1084 | 606232.29 | 2282145.09 | Аналитический метод | 0.10 | - |
| 1085 | 606232.97 | 2282145.12 | Аналитический метод | 0.10 | - |
| 1086 | 606233.55 | 2282145.19 | Аналитический метод | 0.10 | - |
| 1087 | 606234.12 | 2282145.31 | Аналитический метод | 0.10 | - |
| 1088 | 606234.68 | 2282145.47 | Аналитический метод | 0.10 | - |
| 1089 | 606244.38 | 2282148.57 | Аналитический метод | 0.10 | - |
| 1090 | 606245.01 | 2282148.82 | Аналитический метод | 0.10 | - |
| 1091 | 606245.62 | 2282149.13 | Аналитический метод | 0.10 | - |
| 1092 | 606246.20 | 2282149.50 | Аналитический метод | 0.10 | - |
| 1093 | 606246.65 | 2282149.84 | Аналитический метод | 0.10 | - |
| 1094 | 606247.07 | 2282150.22 | Аналитический метод | 0.10 | - |
| 1095 | 606247.47 | 2282150.63 | Аналитический метод | 0.10 | - |
| 1096 | 606247.89 | 2282151.14 | Аналитический метод | 0.10 | - |
| 1097 | 606248.26 | 2282151.70 | Аналитический метод | 0.10 | - |

| 2. Сведения о характерных точках границ объекта | | | | | |
|---|---------------|------------|--|---|---|
| Обозначение характерных точек границ | Координаты, м | | Метод определения координат характерной точки | Средняя квадратическая погрешность положения характерной точки (Mt), м | Описание обозначения точки на местности (при наличии) |
| | X | Y | | | |
| 1 | 2 | 3 | 4 | 5 | 6 |
| 1098 | 606248.59 | 2282152.28 | Аналитический метод | 0.10 | - |
| 1099 | 606248.82 | 2282152.80 | Аналитический метод | 0.10 | - |
| 1100 | 606249.01 | 2282153.33 | Аналитический метод | 0.10 | - |
| 1101 | 606249.16 | 2282153.87 | Аналитический метод | 0.10 | - |
| 1102 | 606249.27 | 2282154.45 | Аналитический метод | 0.10 | - |
| 1103 | 606249.33 | 2282155.05 | Аналитический метод | 0.10 | - |
| 1104 | 606249.35 | 2282155.64 | Аналитический метод | 0.10 | - |
| 1105 | 606249.34 | 2282156.02 | Аналитический метод | 0.10 | - |
| 1106 | 606249.31 | 2282156.40 | Аналитический метод | 0.10 | - |
| 1107 | 606249.25 | 2282156.78 | Аналитический метод | 0.10 | - |
| 1108 | 606249.14 | 2282157.33 | Аналитический метод | 0.10 | - |
| 1109 | 606248.98 | 2282157.86 | Аналитический метод | 0.10 | - |
| 1110 | 606248.79 | 2282158.39 | Аналитический метод | 0.10 | - |
| 1111 | 606248.11 | 2282159.72 | Аналитический метод | 0.10 | - |
| 1112 | 606247.95 | 2282160.40 | Аналитический метод | 0.10 | - |
| 1113 | 606247.85 | 2282161.08 | Аналитический метод | 0.10 | - |
| 1114 | 606247.80 | 2282161.77 | Аналитический метод | 0.10 | - |
| 1115 | 606247.79 | 2282162.36 | Аналитический метод | 0.10 | - |
| 1116 | 606247.83 | 2282162.95 | Аналитический метод | 0.10 | - |
| 1117 | 606247.90 | 2282163.54 | Аналитический метод | 0.10 | - |
| 1118 | 606248.01 | 2282164.11 | Аналитический метод | 0.10 | - |
| 1119 | 606248.16 | 2282164.67 | Аналитический метод | 0.10 | - |
| 1120 | 606248.34 | 2282165.23 | Аналитический метод | 0.10 | - |
| 1121 | 606248.61 | 2282165.88 | Аналитический метод | 0.10 | - |
| 1122 | 606248.93 | 2282166.51 | Аналитический метод | 0.10 | - |

2. Сведения о характерных точках границ объекта

| Обозначение характерных точек границ | Координаты, м | | Метод определения координат характерной точки | Средняя квадратическая погрешность положения характерной точки (Mt), м | Описание обозначения точки на местности (при наличии) |
|--|---------------|------------|--|---|---|
| | X | Y | | | |
| 1 | 2 | 3 | 4 | 5 | 6 |
| 1123 | 606249.29 | 2282167.11 | Аналитический метод | 0.10 | - |
| 1124 | 606249.50 | 2282167.40 | Аналитический метод | 0.10 | - |
| 1125 | 606249.71 | 2282167.69 | Аналитический метод | 0.10 | - |
| 1126 | 606249.94 | 2282167.96 | Аналитический метод | 0.10 | - |
| 1127 | 606250.17 | 2282168.22 | Аналитический метод | 0.10 | - |
| 1128 | 606250.41 | 2282168.48 | Аналитический метод | 0.10 | - |
| 1129 | 606250.66 | 2282168.72 | Аналитический метод | 0.10 | - |
| 1130 | 606251.08 | 2282169.08 | Аналитический метод | 0.10 | - |
| 1131 | 606251.52 | 2282169.42 | Аналитический метод | 0.10 | - |
| 1132 | 606251.98 | 2282169.73 | Аналитический метод | 0.10 | - |
| 1133 | 606252.52 | 2282170.04 | Аналитический метод | 0.10 | - |
| 1134 | 606253.08 | 2282170.32 | Аналитический метод | 0.10 | - |
| 1135 | 606253.66 | 2282170.56 | Аналитический метод | 0.10 | - |
| 1136 | 606254.20 | 2282170.74 | Аналитический метод | 0.10 | - |
| 1137 | 606254.76 | 2282170.89 | Аналитический метод | 0.10 | - |
| 1138 | 606255.32 | 2282171.00 | Аналитический метод | 0.10 | - |
| 1139 | 606256.73 | 2282171.41 | Аналитический метод | 0.10 | - |
| 1140 | 606257.50 | 2282171.69 | Аналитический метод | 0.10 | - |
| 1141 | 606258.30 | 2282171.90 | Аналитический метод | 0.10 | - |
| 1142 | 606259.10 | 2282172.04 | Аналитический метод | 0.10 | - |
| 1143 | 606259.96 | 2282172.11 | Аналитический метод | 0.10 | - |
| 1144 | 606260.83 | 2282172.11 | Аналитический метод | 0.10 | - |
| 1145 | 606261.69 | 2282172.02 | Аналитический метод | 0.10 | - |
| 1146 | 606262.47 | 2282171.87 | Аналитический метод | 0.10 | - |
| 1147 | 606263.24 | 2282171.65 | Аналитический метод | 0.10 | - |

| 2. Сведения о характерных точках границ объекта | | | | | |
|---|---------------|------------|--|---|---|
| Обозначение характерных точек границ | Координаты, м | | Метод определения координат характерной точки | Средняя квадратическая погрешность положения характерной точки (Mt), м | Описание обозначения точки на местности (при наличии) |
| | X | Y | | | |
| 1 | 2 | 3 | 4 | 5 | 6 |
| 1148 | 606263.98 | 2282171.37 | Аналитический метод | 0.10 | - |
| 1149 | 606264.77 | 2282171.00 | Аналитический метод | 0.10 | - |
| 1150 | 606265.52 | 2282170.55 | Аналитический метод | 0.10 | - |
| 1151 | 606266.22 | 2282170.03 | Аналитический метод | 0.10 | - |
| 1152 | 606266.83 | 2282169.49 | Аналитический метод | 0.10 | - |
| 1153 | 606267.40 | 2282168.90 | Аналитический метод | 0.10 | - |
| 1154 | 606267.91 | 2282168.26 | Аналитический метод | 0.10 | - |
| 1155 | 606269.19 | 2282165.79 | Аналитический метод | 0.10 | - |
| 1156 | 606276.27 | 2282143.59 | Аналитический метод | 0.10 | - |
| 1157 | 606276.48 | 2282142.91 | Аналитический метод | 0.10 | - |
| 1158 | 606276.75 | 2282142.26 | Аналитический метод | 0.10 | - |
| 1159 | 606277.09 | 2282141.63 | Аналитический метод | 0.10 | - |
| 1160 | 606277.51 | 2282141.00 | Аналитический метод | 0.10 | - |
| 1161 | 606277.99 | 2282140.41 | Аналитический метод | 0.10 | - |
| 1162 | 606278.52 | 2282139.87 | Аналитический метод | 0.10 | - |
| 1163 | 606279.09 | 2282139.40 | Аналитический метод | 0.10 | - |
| 1164 | 606279.70 | 2282138.99 | Аналитический метод | 0.10 | - |
| 1165 | 606280.35 | 2282138.64 | Аналитический метод | 0.10 | - |
| 1166 | 606280.94 | 2282138.38 | Аналитический метод | 0.10 | - |
| 1167 | 606281.56 | 2282138.18 | Аналитический метод | 0.10 | - |
| 1168 | 606282.19 | 2282138.02 | Аналитический метод | 0.10 | - |
| 1169 | 606282.71 | 2282137.94 | Аналитический метод | 0.10 | - |
| 1170 | 606283.23 | 2282137.89 | Аналитический метод | 0.10 | - |
| 1171 | 606283.76 | 2282137.88 | Аналитический метод | 0.10 | - |
| 1172 | 606284.28 | 2282137.90 | Аналитический метод | 0.10 | - |

| 2. Сведения о характерных точках границ объекта | | | | | |
|---|---------------|------------|--|---|---|
| Обозначение характерных точек границ | Координаты, м | | Метод определения координат характерной точки | Средняя квадратическая погрешность положения характерной точки (Mt), м | Описание обозначения точки на местности (при наличии) |
| | X | Y | | | |
| 1 | 2 | 3 | 4 | 5 | 6 |
| 1173 | 606284.80 | 2282137.96 | Аналитический метод | 0.10 | - |
| 1174 | 606285.32 | 2282138.06 | Аналитический метод | 0.10 | - |
| 1175 | 606318.36 | 2282145.88 | Аналитический метод | 0.10 | - |
| 1176 | 606319.06 | 2282146.08 | Аналитический метод | 0.10 | - |
| 1177 | 606319.73 | 2282146.33 | Аналитический метод | 0.10 | - |
| 1178 | 606320.38 | 2282146.65 | Аналитический метод | 0.10 | - |
| 1179 | 606321.00 | 2282147.02 | Аналитический метод | 0.10 | - |
| 1180 | 606321.58 | 2282147.45 | Аналитический метод | 0.10 | - |
| 1181 | 606322.19 | 2282147.95 | Аналитический метод | 0.10 | - |
| 1182 | 606322.74 | 2282148.51 | Аналитический метод | 0.10 | - |
| 1183 | 606323.24 | 2282149.12 | Аналитический метод | 0.10 | - |
| 1184 | 606323.68 | 2282149.78 | Аналитический метод | 0.10 | - |
| 1185 | 606324.00 | 2282150.41 | Аналитический метод | 0.10 | - |
| 1186 | 606324.27 | 2282151.07 | Аналитический метод | 0.10 | - |
| 1187 | 606324.48 | 2282151.75 | Аналитический метод | 0.10 | - |
| 1188 | 606324.63 | 2282152.44 | Аналитический метод | 0.10 | - |
| 1189 | 606324.71 | 2282153.15 | Аналитический метод | 0.10 | - |
| 1190 | 606324.74 | 2282153.86 | Аналитический метод | 0.10 | - |
| 1191 | 606324.70 | 2282154.57 | Аналитический метод | 0.10 | - |
| 1192 | 606324.60 | 2282155.27 | Аналитический метод | 0.10 | - |
| 1193 | 606324.44 | 2282155.96 | Аналитический метод | 0.10 | - |
| 1194 | 606320.43 | 2282177.48 | Аналитический метод | 0.10 | - |
| 1195 | 606320.16 | 2282178.48 | Аналитический метод | 0.10 | - |
| 1196 | 606319.98 | 2282179.50 | Аналитический метод | 0.10 | - |
| 1197 | 606319.89 | 2282180.54 | Аналитический метод | 0.10 | - |

| 2. Сведения о характерных точках границ объекта | | | | | |
|---|---------------|------------|--|---|---|
| Обозначение характерных точек границ | Координаты, м | | Метод определения координат характерной точки | Средняя квадратическая погрешность положения характерной точки (Mt), м | Описание обозначения точки на местности (при наличии) |
| | X | Y | | | |
| 1 | 2 | 3 | 4 | 5 | 6 |
| 1198 | 606319.89 | 2282181.57 | Аналитический метод | 0.10 | - |
| 1199 | 606319.98 | 2282182.60 | Аналитический метод | 0.10 | - |
| 1200 | 606320.17 | 2282183.62 | Аналитический метод | 0.10 | - |
| 1201 | 606320.46 | 2282184.69 | Аналитический метод | 0.10 | - |
| 1202 | 606320.85 | 2282185.72 | Аналитический метод | 0.10 | - |
| 1203 | 606321.34 | 2282186.72 | Аналитический метод | 0.10 | - |
| 1204 | 606321.91 | 2282187.66 | Аналитический метод | 0.10 | - |
| 1205 | 606322.58 | 2282188.55 | Аналитический метод | 0.10 | - |
| 1206 | 606322.54 | 2282188.58 | Аналитический метод | 0.10 | - |
| 1207 | 606323.79 | 2282189.77 | Аналитический метод | 0.10 | - |
| 1208 | 606324.83 | 2282190.63 | Аналитический метод | 0.10 | - |
| 1209 | 606325.70 | 2282191.19 | Аналитический метод | 0.10 | - |
| 1210 | 606326.62 | 2282191.68 | Аналитический метод | 0.10 | - |
| 1211 | 606327.58 | 2282192.08 | Аналитический метод | 0.10 | - |
| 1212 | 606328.57 | 2282192.39 | Аналитический метод | 0.10 | - |
| 1213 | 606329.58 | 2282192.62 | Аналитический метод | 0.10 | - |
| 1214 | 606339.10 | 2282195.75 | Аналитический метод | 0.10 | - |
| 1215 | 606340.16 | 2282191.63 | Аналитический метод | 0.10 | - |
| 1216 | 606341.49 | 2282191.98 | Аналитический метод | 0.10 | - |
| 1217 | 606360.51 | 2282196.90 | Аналитический метод | 0.10 | - |
| 1218 | 606378.06 | 2282196.83 | Аналитический метод | 0.10 | - |
| 1219 | 606386.13 | 2282196.75 | Аналитический метод | 0.10 | - |
| 1220 | 606422.89 | 2282196.11 | Аналитический метод | 0.10 | - |
| 1221 | 606452.97 | 2282195.22 | Аналитический метод | 0.10 | - |
| 1222 | 606454.28 | 2282195.18 | Аналитический метод | 0.10 | - |

| 2. Сведения о характерных точках границ объекта | | | | | |
|---|---------------|------------|--|---|---|
| Обозначение характерных точек границ | Координаты, м | | Метод определения координат характерной точки | Средняя квадратическая погрешность положения характерной точки (Mt), м | Описание обозначения точки на местности (при наличии) |
| | X | Y | | | |
| 1 | 2 | 3 | 4 | 5 | 6 |
| 1223 | 606456.75 | 2282195.11 | Аналитический метод | 0.10 | - |
| 1224 | 606456.69 | 2282190.81 | Аналитический метод | 0.10 | - |
| 1225 | 606468.69 | 2282190.64 | Аналитический метод | 0.10 | - |
| 1226 | 606468.75 | 2282194.84 | Аналитический метод | 0.10 | - |
| 1227 | 606471.16 | 2282194.80 | Аналитический метод | 0.10 | - |
| 1228 | 606503.02 | 2282194.39 | Аналитический метод | 0.10 | - |
| 1229 | 606528.00 | 2282194.18 | Аналитический метод | 0.10 | - |
| 1230 | 606533.14 | 2282194.04 | Аналитический метод | 0.10 | - |
| 1231 | 606570.70 | 2282193.35 | Аналитический метод | 0.10 | - |
| 1232 | 606603.00 | 2282193.06 | Аналитический метод | 0.10 | - |
| 1233 | 606608.61 | 2282192.95 | Аналитический метод | 0.10 | - |
| 1234 | 606638.80 | 2282192.21 | Аналитический метод | 0.10 | - |
| 1235 | 606654.45 | 2282191.69 | Аналитический метод | 0.10 | - |
| 1236 | 606656.93 | 2282191.59 | Аналитический метод | 0.10 | - |
| 1237 | 606659.49 | 2282191.51 | Аналитический метод | 0.10 | - |
| 1238 | 606662.11 | 2282191.46 | Аналитический метод | 0.10 | - |
| 1239 | 606664.78 | 2282191.44 | Аналитический метод | 0.10 | - |
| 1240 | 606667.50 | 2282191.48 | Аналитический метод | 0.10 | - |
| 1241 | 606670.28 | 2282191.60 | Аналитический метод | 0.10 | - |
| 1242 | 606673.21 | 2282191.81 | Аналитический метод | 0.10 | - |
| 1243 | 606676.23 | 2282192.14 | Аналитический метод | 0.10 | - |
| 1244 | 606680.29 | 2282192.86 | Аналитический метод | 0.10 | - |
| 1245 | 606682.94 | 2282193.49 | Аналитический метод | 0.10 | - |
| 1246 | 606685.52 | 2282194.22 | Аналитический метод | 0.10 | - |
| 1247 | 606688.07 | 2282195.04 | Аналитический метод | 0.10 | - |

| 2. Сведения о характерных точках границ объекта | | | | | |
|---|---------------|------------|--|---|---|
| Обозначение характерных точек границ | Координаты, м | | Метод определения координат характерной точки | Средняя квадратическая погрешность положения характерной точки (Mt), м | Описание обозначения точки на местности (при наличии) |
| | X | Y | | | |
| 1 | 2 | 3 | 4 | 5 | 6 |
| 1248 | 606690.59 | 2282195.95 | Аналитический метод | 0.10 | - |
| 1249 | 606693.07 | 2282196.97 | Аналитический метод | 0.10 | - |
| 1250 | 606695.51 | 2282198.07 | Аналитический метод | 0.10 | - |
| 1251 | 606697.91 | 2282199.26 | Аналитический метод | 0.10 | - |
| 1252 | 606700.26 | 2282200.55 | Аналитический метод | 0.10 | - |
| 1253 | 606702.56 | 2282201.92 | Аналитический метод | 0.10 | - |
| 1254 | 606704.80 | 2282203.38 | Аналитический метод | 0.10 | - |
| 1255 | 606706.98 | 2282204.91 | Аналитический метод | 0.10 | - |
| 1256 | 606709.71 | 2282206.97 | Аналитический метод | 0.10 | - |
| 1257 | 606712.35 | 2282209.17 | Аналитический метод | 0.10 | - |
| 1258 | 606714.46 | 2282211.10 | Аналитический метод | 0.10 | - |
| 1259 | 606716.43 | 2282213.07 | Аналитический метод | 0.10 | - |
| 1260 | 606718.30 | 2282215.07 | Аналитический метод | 0.10 | - |
| 1261 | 606720.07 | 2282217.09 | Аналитический метод | 0.10 | - |
| 1262 | 606721.76 | 2282219.11 | Аналитический метод | 0.10 | - |
| 1263 | 606722.50 | 2282220.04 | Аналитический метод | 0.10 | - |
| 1264 | 606723.22 | 2282220.21 | Аналитический метод | 0.10 | - |
| 1265 | 606723.95 | 2282220.31 | Аналитический метод | 0.10 | - |
| 1266 | 606724.69 | 2282220.35 | Аналитический метод | 0.10 | - |
| 1267 | 606725.44 | 2282220.31 | Аналитический метод | 0.10 | - |
| 1268 | 606726.17 | 2282220.20 | Аналитический метод | 0.10 | - |
| 1269 | 606726.89 | 2282220.03 | Аналитический метод | 0.10 | - |
| 1270 | 606752.95 | 2282215.92 | Аналитический метод | 0.10 | - |
| 1271 | 606756.04 | 2282227.23 | Аналитический метод | 0.10 | - |
| 1272 | 606745.16 | 2282232.16 | Аналитический метод | 0.10 | - |

| 2. Сведения о характерных точках границ объекта | | | | | |
|---|---------------|------------|--|---|---|
| Обозначение характерных точек границ | Координаты, м | | Метод определения координат характерной точки | Средняя квадратическая погрешность положения характерной точки (Mt), м | Описание обозначения точки на местности (при наличии) |
| | X | Y | | | |
| 1 | 2 | 3 | 4 | 5 | 6 |
| 1273 | 606744.50 | 2282232.48 | Аналитический метод | 0.10 | - |
| 1274 | 606743.87 | 2282232.86 | Аналитический метод | 0.10 | - |
| 1275 | 606743.27 | 2282233.29 | Аналитический метод | 0.10 | - |
| 1276 | 606742.70 | 2282233.77 | Аналитический метод | 0.10 | - |
| 1277 | 606742.05 | 2282234.42 | Аналитический метод | 0.10 | - |
| 1278 | 606741.47 | 2282235.13 | Аналитический метод | 0.10 | - |
| 1279 | 606740.97 | 2282235.89 | Аналитический метод | 0.10 | - |
| 1280 | 606740.63 | 2282236.52 | Аналитический метод | 0.10 | - |
| 1281 | 606740.34 | 2282237.18 | Аналитический метод | 0.10 | - |
| 1282 | 606740.10 | 2282237.85 | Аналитический метод | 0.10 | - |
| 1283 | 606739.91 | 2282238.54 | Аналитический метод | 0.10 | - |
| 1284 | 606739.76 | 2282239.36 | Аналитический метод | 0.10 | - |
| 1285 | 606739.69 | 2282240.18 | Аналитический метод | 0.10 | - |
| 1286 | 606739.69 | 2282241.01 | Аналитический метод | 0.10 | - |
| 1287 | 606739.75 | 2282241.74 | Аналитический метод | 0.10 | - |
| 1288 | 606739.86 | 2282242.45 | Аналитический метод | 0.10 | - |
| 1289 | 606740.03 | 2282243.16 | Аналитический метод | 0.10 | - |
| 1290 | 606741.31 | 2282244.54 | Аналитический метод | 0.10 | - |
| 1291 | 606742.72 | 2282246.05 | Аналитический метод | 0.10 | - |
| 1292 | 606744.12 | 2282247.49 | Аналитический метод | 0.10 | - |
| 1293 | 606745.53 | 2282248.85 | Аналитический метод | 0.10 | - |
| 1294 | 606746.93 | 2282250.13 | Аналитический метод | 0.10 | - |
| 1295 | 606748.42 | 2282251.40 | Аналитический метод | 0.10 | - |
| 1296 | 606749.87 | 2282252.71 | Аналитический метод | 0.10 | - |
| 1297 | 606751.29 | 2282253.90 | Аналитический метод | 0.10 | - |

| 2. Сведения о характерных точках границ объекта | | | | | |
|---|---------------|------------|--|---|---|
| Обозначение характерных точек границ | Координаты, м | | Метод определения координат характерной точки | Средняя квадратическая погрешность положения характерной точки (Mt), м | Описание обозначения точки на местности (при наличии) |
| | X | Y | | | |
| 1 | 2 | 3 | 4 | 5 | 6 |
| 1298 | 606752.76 | 2282255.04 | Аналитический метод | 0.10 | - |
| 1299 | 606754.27 | 2282256.11 | Аналитический метод | 0.10 | - |
| 1300 | 606755.81 | 2282257.13 | Аналитический метод | 0.10 | - |
| 1301 | 606757.41 | 2282258.10 | Аналитический метод | 0.10 | - |
| 1302 | 606759.04 | 2282259.02 | Аналитический метод | 0.10 | - |
| 1303 | 606760.69 | 2282259.88 | Аналитический метод | 0.10 | - |
| 1304 | 606762.38 | 2282260.67 | Аналитический метод | 0.10 | - |
| 1305 | 606764.09 | 2282261.40 | Аналитический метод | 0.10 | - |
| 1306 | 606765.83 | 2282262.06 | Аналитический метод | 0.10 | - |
| 1307 | 606767.59 | 2282262.65 | Аналитический метод | 0.10 | - |
| 1308 | 606769.38 | 2282263.17 | Аналитический метод | 0.10 | - |
| 1309 | 606771.19 | 2282263.63 | Аналитический метод | 0.10 | - |
| 1310 | 606772.93 | 2282264.00 | Аналитический метод | 0.10 | - |
| 1311 | 606774.69 | 2282264.31 | Аналитический метод | 0.10 | - |
| 1312 | 606776.44 | 2282264.55 | Аналитический метод | 0.10 | - |
| 1313 | 606778.47 | 2282264.74 | Аналитический метод | 0.10 | - |
| 1314 | 606780.61 | 2282264.84 | Аналитический метод | 0.10 | - |
| 1315 | 606782.51 | 2282264.98 | Аналитический метод | 0.10 | - |
| 1316 | 606784.38 | 2282265.04 | Аналитический метод | 0.10 | - |
| 1317 | 606786.30 | 2282265.05 | Аналитический метод | 0.10 | - |
| 1318 | 606788.27 | 2282265.02 | Аналитический метод | 0.10 | - |
| 1319 | 606790.28 | 2282264.93 | Аналитический метод | 0.10 | - |
| 1320 | 606792.34 | 2282264.81 | Аналитический метод | 0.10 | - |
| 1321 | 606794.44 | 2282264.66 | Аналитический метод | 0.10 | - |
| 1322 | 606796.58 | 2282264.49 | Аналитический метод | 0.10 | - |

| 2. Сведения о характерных точках границ объекта | | | | | |
|---|---------------|------------|--|---|---|
| Обозначение характерных точек границ | Координаты, м | | Метод определения координат характерной точки | Средняя квадратическая погрешность положения характерной точки (Mt), м | Описание обозначения точки на местности (при наличии) |
| | X | Y | | | |
| 1 | 2 | 3 | 4 | 5 | 6 |
| 1323 | 606798.70 | 2282264.31 | Аналитический метод | 0.10 | - |
| 1324 | 606807.80 | 2282262.81 | Аналитический метод | 0.10 | - |
| 1325 | 606821.11 | 2282260.62 | Аналитический метод | 0.10 | - |
| 1326 | 606820.51 | 2282256.31 | Аналитический метод | 0.10 | - |
| 1327 | 606832.39 | 2282254.66 | Аналитический метод | 0.10 | - |
| 1328 | 606833.00 | 2282258.98 | Аналитический метод | 0.10 | - |
| 1329 | 606836.70 | 2282258.50 | Аналитический метод | 0.10 | - |
| 1330 | 606872.97 | 2282254.18 | Аналитический метод | 0.10 | - |
| 1331 | 606883.78 | 2282252.77 | Аналитический метод | 0.10 | - |
| 1332 | 606886.56 | 2282252.35 | Аналитический метод | 0.10 | - |
| 1333 | 606889.43 | 2282251.94 | Аналитический метод | 0.10 | - |
| 1334 | 606892.37 | 2282251.56 | Аналитический метод | 0.10 | - |
| 1335 | 606895.37 | 2282251.21 | Аналитический метод | 0.10 | - |
| 1336 | 606898.41 | 2282250.94 | Аналитический метод | 0.10 | - |
| 1337 | 606899.46 | 2282250.85 | Аналитический метод | 0.10 | - |
| 1338 | 606899.52 | 2282250.85 | Аналитический метод | 0.10 | - |
| 1339 | 606902.85 | 2282250.70 | Аналитический метод | 0.10 | - |
| 1340 | 606906.20 | 2282250.65 | Аналитический метод | 0.10 | - |
| 1341 | 606909.55 | 2282250.72 | Аналитический метод | 0.10 | - |
| 1342 | 606912.90 | 2282250.89 | Аналитический метод | 0.10 | - |
| 1343 | 606916.25 | 2282251.18 | Аналитический метод | 0.10 | - |
| 1344 | 606919.58 | 2282251.57 | Аналитический метод | 0.10 | - |
| 1345 | 606922.90 | 2282252.08 | Аналитический метод | 0.10 | - |
| 1346 | 606926.20 | 2282252.69 | Аналитический метод | 0.10 | - |
| 1347 | 606927.30 | 2282252.93 | Аналитический метод | 0.10 | - |

| 2. Сведения о характерных точках границ объекта | | | | | |
|---|---------------|------------|--|---|---|
| Обозначение характерных точек границ | Координаты, м | | Метод определения координат характерной точки | Средняя квадратическая погрешность положения характерной точки (Mt), м | Описание обозначения точки на местности (при наличии) |
| | X | Y | | | |
| 1 | 2 | 3 | 4 | 5 | 6 |
| 1348 | 606930.54 | 2282253.72 | Аналитический метод | 0.10 | - |
| 1349 | 606933.77 | 2282254.62 | Аналитический метод | 0.10 | - |
| 1350 | 606936.97 | 2282255.63 | Аналитический метод | 0.10 | - |
| 1351 | 606940.14 | 2282256.74 | Аналитический метод | 0.10 | - |
| 1352 | 606943.27 | 2282257.95 | Аналитический метод | 0.10 | - |
| 1353 | 606946.35 | 2282259.27 | Аналитический метод | 0.10 | - |
| 1354 | 606949.39 | 2282260.68 | Аналитический метод | 0.10 | - |
| 1355 | 606952.37 | 2282262.19 | Аналитический метод | 0.10 | - |
| 1356 | 606955.10 | 2282263.65 | Аналитический метод | 0.10 | - |
| 1357 | 606957.78 | 2282265.20 | Аналитический метод | 0.10 | - |
| 1358 | 606960.42 | 2282266.82 | Аналитический метод | 0.10 | - |
| 1359 | 606963.01 | 2282268.53 | Аналитический метод | 0.10 | - |
| 1360 | 606965.54 | 2282270.31 | Аналитический метод | 0.10 | - |
| 1361 | 606968.02 | 2282272.17 | Аналитический метод | 0.10 | - |
| 1362 | 606970.45 | 2282274.10 | Аналитический метод | 0.10 | - |
| 1363 | 606972.81 | 2282276.10 | Аналитический метод | 0.10 | - |
| 1364 | 606975.11 | 2282278.18 | Аналитический метод | 0.10 | - |
| 1365 | 606977.35 | 2282280.32 | Аналитический метод | 0.10 | - |
| 1366 | 606979.53 | 2282282.52 | Аналитический метод | 0.10 | - |
| 1367 | 606981.64 | 2282284.80 | Аналитический метод | 0.10 | - |
| 1368 | 606983.68 | 2282287.13 | Аналитический метод | 0.10 | - |
| 1369 | 606985.65 | 2282289.53 | Аналитический метод | 0.10 | - |
| 1370 | 606987.55 | 2282291.98 | Аналитический метод | 0.10 | - |
| 1371 | 606989.37 | 2282294.49 | Аналитический метод | 0.10 | - |
| 1372 | 606991.11 | 2282297.06 | Аналитический метод | 0.10 | - |

| 2. Сведения о характерных точках границ объекта | | | | | |
|---|---------------|------------|--|---|---|
| Обозначение характерных точек границ | Координаты, м | | Метод определения координат характерной точки | Средняя квадратическая погрешность положения характерной точки (Mt), м | Описание обозначения точки на местности (при наличии) |
| | X | Y | | | |
| 1 | 2 | 3 | 4 | 5 | 6 |
| 1373 | 606992.79 | 2282299.68 | Аналитический метод | 0.10 | - |
| 1374 | 606994.81 | 2282303.14 | Аналитический метод | 0.10 | - |
| 1375 | 606996.70 | 2282306.65 | Аналитический метод | 0.10 | - |
| 1376 | 606996.96 | 2282307.17 | Аналитический метод | 0.10 | - |
| 1377 | 606998.36 | 2282310.06 | Аналитический метод | 0.10 | - |
| 1378 | 606999.67 | 2282313.01 | Аналитический метод | 0.10 | - |
| 1379 | 607000.90 | 2282315.99 | Аналитический метод | 0.10 | - |
| 1380 | 607002.02 | 2282319.02 | Аналитический метод | 0.10 | - |
| 1381 | 607003.06 | 2282322.08 | Аналитический метод | 0.10 | - |
| 1382 | 607004.00 | 2282325.18 | Аналитический метод | 0.10 | - |
| 1383 | 607004.78 | 2282328.20 | Аналитический метод | 0.10 | - |
| 1384 | 607005.47 | 2282331.23 | Аналитический метод | 0.10 | - |
| 1385 | 607005.96 | 2282333.72 | Аналитический метод | 0.10 | - |
| 1386 | 607006.07 | 2282334.27 | Аналитический метод | 0.10 | - |
| 1387 | 607006.58 | 2282337.33 | Аналитический метод | 0.10 | - |
| 1388 | 607006.99 | 2282340.41 | Аналитический метод | 0.10 | - |
| 1389 | 607007.31 | 2282343.49 | Аналитический метод | 0.10 | - |
| 1390 | 607007.54 | 2282346.58 | Аналитический метод | 0.10 | - |
| 1391 | 607007.67 | 2282349.68 | Аналитический метод | 0.10 | - |
| 1392 | 607007.71 | 2282352.76 | Аналитический метод | 0.10 | - |
| 1393 | 607007.70 | 2282356.74 | Аналитический метод | 0.10 | - |
| 1394 | 607007.53 | 2282360.75 | Аналитический метод | 0.10 | - |
| 1395 | 607007.27 | 2282364.13 | Аналитический метод | 0.10 | - |
| 1396 | 607006.89 | 2282367.50 | Аналитический метод | 0.10 | - |
| 1397 | 607006.41 | 2282370.86 | Аналитический метод | 0.10 | - |

| 2. Сведения о характерных точках границ объекта | | | | | |
|---|---------------|------------|--|---|---|
| Обозначение характерных точек границ | Координаты, м | | Метод определения координат характерной точки | Средняя квадратическая погрешность положения характерной точки (Mt), м | Описание обозначения точки на местности (при наличии) |
| | X | Y | | | |
| 1 | 2 | 3 | 4 | 5 | 6 |
| 1398 | 607005.82 | 2282374.18 | Аналитический метод | 0.10 | - |
| 1399 | 607005.79 | 2282374.30 | Аналитический метод | 0.10 | - |
| 1400 | 607005.26 | 2282376.38 | Аналитический метод | 0.10 | - |
| 1401 | 607004.34 | 2282379.39 | Аналитический метод | 0.10 | - |
| 1402 | 607003.54 | 2282382.13 | Аналитический метод | 0.10 | - |
| 1403 | 607003.04 | 2282383.56 | Аналитический метод | 0.10 | - |
| 1404 | 607001.92 | 2282386.60 | Аналитический метод | 0.10 | - |
| 1405 | 607000.84 | 2282389.46 | Аналитический метод | 0.10 | - |
| 1406 | 606999.15 | 2282394.98 | Аналитический метод | 0.10 | - |
| 1407 | 606991.26 | 2282422.12 | Аналитический метод | 0.10 | - |
| 1408 | 606983.74 | 2282449.36 | Аналитический метод | 0.10 | - |
| 1409 | 606975.81 | 2282476.45 | Аналитический метод | 0.10 | - |
| 1410 | 606975.60 | 2282477.19 | Аналитический метод | 0.10 | - |
| 1411 | 606965.31 | 2282512.05 | Аналитический метод | 0.10 | - |
| 1412 | 606956.06 | 2282543.86 | Аналитический метод | 0.10 | - |
| 1413 | 606947.65 | 2282572.40 | Аналитический метод | 0.10 | - |
| 1414 | 606944.54 | 2282583.44 | Аналитический метод | 0.10 | - |
| 1415 | 606938.16 | 2282606.18 | Аналитический метод | 0.10 | - |
| 1416 | 606942.39 | 2282607.44 | Аналитический метод | 0.10 | - |
| 1417 | 606938.98 | 2282618.94 | Аналитический метод | 0.10 | - |
| 1418 | 606934.60 | 2282617.64 | Аналитический метод | 0.10 | - |
| 1419 | 606933.61 | 2282620.49 | Аналитический метод | 0.10 | - |
| 1420 | 606927.21 | 2282641.46 | Аналитический метод | 0.10 | - |
| 1421 | 606918.72 | 2282668.15 | Аналитический метод | 0.10 | - |
| 1422 | 606912.16 | 2282692.24 | Аналитический метод | 0.10 | - |

2. Сведения о характерных точках границ объекта

| Обозначение характерных точек границ | Координаты, м | | Метод определения координат характерной точки | Средняя квадратическая погрешность положения характерной точки (Mt), м | Описание обозначения точки на местности (при наличии) |
|--|---------------|------------|--|---|---|
| | X | Y | | | |
| 1 | 2 | 3 | 4 | 5 | 6 |
| 1423 | 606911.30 | 2282695.17 | Аналитический метод | 0.10 | - |
| 1424 | 606897.73 | 2282740.17 | Аналитический метод | 0.10 | - |
| 1425 | 606891.64 | 2282760.49 | Аналитический метод | 0.10 | - |
| 1426 | 606883.58 | 2282788.09 | Аналитический метод | 0.10 | - |
| 1427 | 606882.31 | 2282792.47 | Аналитический метод | 0.10 | - |
| 1428 | 606881.76 | 2282795.55 | Аналитический метод | 0.10 | - |
| 1429 | 606881.24 | 2282798.67 | Аналитический метод | 0.10 | - |
| 1430 | 606880.79 | 2282801.84 | Аналитический метод | 0.10 | - |
| 1431 | 606880.12 | 2282804.92 | Аналитический метод | 0.10 | - |
| 1432 | 606879.55 | 2282808.02 | Аналитический метод | 0.10 | - |
| 1433 | 606878.72 | 2282811.30 | Аналитический метод | 0.10 | - |
| 1434 | 606877.99 | 2282814.31 | Аналитический метод | 0.10 | - |
| 1435 | 606877.31 | 2282817.27 | Аналитический метод | 0.10 | - |
| 1436 | 606876.53 | 2282823.66 | Аналитический метод | 0.10 | - |
| 1437 | 606872.73 | 2282856.11 | Аналитический метод | 0.10 | - |
| 1438 | 606869.28 | 2282885.16 | Аналитический метод | 0.10 | - |
| 1439 | 606866.25 | 2282909.99 | Аналитический метод | 0.10 | - |
| 1440 | 606863.13 | 2282934.80 | Аналитический метод | 0.10 | - |
| 1441 | 606859.92 | 2282959.59 | Аналитический метод | 0.10 | - |
| 1442 | 606859.42 | 2282963.60 | Аналитический метод | 0.10 | - |
| 1443 | 606858.22 | 2282974.47 | Аналитический метод | 0.10 | - |
| 1444 | 606858.10 | 2282976.84 | Аналитический метод | 0.10 | - |
| 1445 | 606858.01 | 2282979.16 | Аналитический метод | 0.10 | - |
| 1446 | 606857.96 | 2282981.42 | Аналитический метод | 0.10 | - |
| 1447 | 606857.96 | 2282983.64 | Аналитический метод | 0.10 | - |

| 2. Сведения о характерных точках границ объекта | | | | | |
|---|---------------|------------|--|---|---|
| Обозначение характерных точек границ | Координаты, м | | Метод определения координат характерной точки | Средняя квадратическая погрешность положения характерной точки (Mt), м | Описание обозначения точки на местности (при наличии) |
| | X | Y | | | |
| 1 | 2 | 3 | 4 | 5 | 6 |
| 1448 | 606858.00 | 2282985.92 | Аналитический метод | 0.10 | - |
| 1449 | 606858.10 | 2282988.12 | Аналитический метод | 0.10 | - |
| 1450 | 606858.30 | 2282990.32 | Аналитический метод | 0.10 | - |
| 1451 | 606858.48 | 2282992.37 | Аналитический метод | 0.10 | - |
| 1452 | 606858.74 | 2282994.35 | Аналитический метод | 0.10 | - |
| 1453 | 606859.08 | 2282996.32 | Аналитический метод | 0.10 | - |
| 1454 | 606859.49 | 2282998.27 | Аналитический метод | 0.10 | - |
| 1455 | 606859.99 | 2283000.20 | Аналитический метод | 0.10 | - |
| 1456 | 606860.57 | 2283002.10 | Аналитический метод | 0.10 | - |
| 1457 | 606861.26 | 2283004.11 | Аналитический метод | 0.10 | - |
| 1458 | 606861.41 | 2283004.61 | Аналитический метод | 0.10 | - |
| 1459 | 606861.55 | 2283005.17 | Аналитический метод | 0.10 | - |
| 1460 | 606862.10 | 2283007.13 | Аналитический метод | 0.10 | - |
| 1461 | 606862.73 | 2283009.10 | Аналитический метод | 0.10 | - |
| 1462 | 606863.44 | 2283011.11 | Аналитический метод | 0.10 | - |
| 1463 | 606864.23 | 2283013.15 | Аналитический метод | 0.10 | - |
| 1464 | 606865.07 | 2283015.23 | Аналитический метод | 0.10 | - |
| 1465 | 606865.64 | 2283016.54 | Аналитический метод | 0.10 | - |
| 1466 | 606866.01 | 2283016.99 | Аналитический метод | 0.10 | - |
| 1467 | 606866.42 | 2283017.43 | Аналитический метод | 0.10 | - |
| 1468 | 606866.84 | 2283017.83 | Аналитический метод | 0.10 | - |
| 1469 | 606867.29 | 2283018.22 | Аналитический метод | 0.10 | - |
| 1470 | 606867.76 | 2283018.58 | Аналитический метод | 0.10 | - |
| 1471 | 606868.25 | 2283018.91 | Аналитический метод | 0.10 | - |
| 1472 | 606869.01 | 2283019.36 | Аналитический метод | 0.10 | - |

| 2. Сведения о характерных точках границ объекта | | | | | |
|---|---------------|------------|--|---|---|
| Обозначение характерных точек границ | Координаты, м | | Метод определения координат характерной точки | Средняя квадратическая погрешность положения характерной точки (Mt), м | Описание обозначения точки на местности (при наличии) |
| | X | Y | | | |
| 1 | 2 | 3 | 4 | 5 | 6 |
| 1473 | 606869.80 | 2283019.74 | Аналитический метод | 0.10 | - |
| 1474 | 606870.62 | 2283020.06 | Аналитический метод | 0.10 | - |
| 1475 | 606871.34 | 2283020.28 | Аналитический метод | 0.10 | - |
| 1476 | 606872.07 | 2283020.44 | Аналитический метод | 0.10 | - |
| 1477 | 606872.80 | 2283020.56 | Аналитический метод | 0.10 | - |
| 1478 | 606873.59 | 2283020.62 | Аналитический метод | 0.10 | - |
| 1479 | 606874.37 | 2283020.63 | Аналитический метод | 0.10 | - |
| 1480 | 606875.15 | 2283020.58 | Аналитический метод | 0.10 | - |
| 1481 | 606876.06 | 2283020.45 | Аналитический метод | 0.10 | - |
| 1482 | 606876.96 | 2283020.24 | Аналитический метод | 0.10 | - |
| 1483 | 606877.84 | 2283019.96 | Аналитический метод | 0.10 | - |
| 1484 | 606878.63 | 2283019.63 | Аналитический метод | 0.10 | - |
| 1485 | 606879.40 | 2283019.23 | Аналитический метод | 0.10 | - |
| 1486 | 606880.14 | 2283018.77 | Аналитический метод | 0.10 | - |
| 1487 | 606880.79 | 2283018.30 | Аналитический метод | 0.10 | - |
| 1488 | 606881.40 | 2283017.77 | Аналитический метод | 0.10 | - |
| 1489 | 606881.97 | 2283017.20 | Аналитический метод | 0.10 | - |
| 1490 | 606882.54 | 2283016.54 | Аналитический метод | 0.10 | - |
| 1491 | 606883.05 | 2283015.84 | Аналитический метод | 0.10 | - |
| 1492 | 606883.50 | 2283015.09 | Аналитический метод | 0.10 | - |
| 1493 | 606883.90 | 2283014.32 | Аналитический метод | 0.10 | - |
| 1494 | 606885.82 | 2283011.42 | Аналитический метод | 0.10 | - |
| 533 | 606894.79 | 2283017.37 | Аналитический метод | 0.10 | - |
| 1495 | 606095.05 | 2282114.93 | Аналитический метод | 0.10 | - |
| 1496 | 606094.82 | 2282115.90 | Аналитический метод | 0.10 | - |

| 2. Сведения о характерных точках границ объекта | | | | | |
|---|---------------|------------|--|---|---|
| Обозначение характерных точек границ | Координаты, м | | Метод определения координат характерной точки | Средняя квадратическая погрешность положения характерной точки (Mt), м | Описание обозначения точки на местности (при наличии) |
| | X | Y | | | |
| 1 | 2 | 3 | 4 | 5 | 6 |
| 1497 | 606093.85 | 2282115.67 | Аналитический метод | 0.10 | - |
| 1498 | 606094.08 | 2282114.69 | Аналитический метод | 0.10 | - |
| 1495 | 606095.05 | 2282114.93 | Аналитический метод | 0.10 | - |
| 1499 | 606073.25 | 2282154.99 | Аналитический метод | 0.10 | - |
| 1500 | 606073.02 | 2282155.96 | Аналитический метод | 0.10 | - |
| 1501 | 606072.05 | 2282155.73 | Аналитический метод | 0.10 | - |
| 1502 | 606072.28 | 2282154.76 | Аналитический метод | 0.10 | - |
| 1499 | 606073.25 | 2282154.99 | Аналитический метод | 0.10 | - |
| 1503 | 606043.82 | 2282224.61 | Аналитический метод | 0.10 | - |
| 1504 | 606043.62 | 2282225.59 | Аналитический метод | 0.10 | - |
| 1505 | 606042.64 | 2282225.39 | Аналитический метод | 0.10 | - |
| 1506 | 606042.84 | 2282224.41 | Аналитический метод | 0.10 | - |
| 1503 | 606043.82 | 2282224.61 | Аналитический метод | 0.10 | - |
| 1507 | 606039.34 | 2282223.64 | Аналитический метод | 0.10 | - |
| 1508 | 606039.14 | 2282224.62 | Аналитический метод | 0.10 | - |
| 1509 | 606038.16 | 2282224.42 | Аналитический метод | 0.10 | - |
| 1510 | 606038.36 | 2282223.44 | Аналитический метод | 0.10 | - |
| 1507 | 606039.34 | 2282223.64 | Аналитический метод | 0.10 | - |
| 1511 | 567704.89 | 2287787.03 | Аналитический метод | 0.10 | - |
| 1512 | 567677.87 | 2287799.16 | Аналитический метод | 0.10 | - |
| 1513 | 567650.20 | 2287764.88 | Аналитический метод | 0.10 | - |
| 1514 | 567641.52 | 2287765.12 | Аналитический метод | 0.10 | - |
| 1515 | 567633.29 | 2287754.74 | Аналитический метод | 0.10 | - |
| 1516 | 567329.81 | 2287372.14 | Аналитический метод | 0.10 | - |
| 1517 | 567324.76 | 2287208.88 | Аналитический метод | 0.10 | - |

2. Сведения о характерных точках границ объекта

| Обозначение характерных точек границ | Координаты, м | | Метод определения координат характерной точки | Средняя квадратическая погрешность положения характерной точки (Mt), м | Описание обозначения точки на местности (при наличии) |
|--|---------------|------------|--|---|---|
| | X | Y | | | |
| 1 | 2 | 3 | 4 | 5 | 6 |
| 1518 | 567338.16 | 2287167.64 | Аналитический метод | 0.10 | - |
| 1519 | 567318.31 | 2287158.14 | Аналитический метод | 0.10 | - |
| 1520 | 567307.99 | 2287152.87 | Аналитический метод | 0.10 | - |
| 1521 | 567309.41 | 2287149.13 | Аналитический метод | 0.10 | - |
| 1522 | 567318.20 | 2287154.67 | Аналитический метод | 0.10 | - |
| 1523 | 567339.19 | 2287164.47 | Аналитический метод | 0.10 | - |
| 1524 | 567354.74 | 2287116.61 | Аналитический метод | 0.10 | - |
| 1525 | 567357.55 | 2287105.15 | Аналитический метод | 0.10 | - |
| 1526 | 567387.38 | 2287030.53 | Аналитический метод | 0.10 | - |
| 1527 | 567387.38 | 2287019.40 | Аналитический метод | 0.10 | - |
| 1528 | 567320.85 | 2286912.13 | Аналитический метод | 0.10 | - |
| 1529 | 567298.23 | 2286871.45 | Аналитический метод | 0.10 | - |
| 1530 | 567296.61 | 2286868.53 | Аналитический метод | 0.10 | - |
| 1531 | 567291.71 | 2286859.73 | Аналитический метод | 0.10 | - |
| 1532 | 567225.27 | 2286691.43 | Аналитический метод | 0.10 | - |
| 1533 | 567210.25 | 2286634.73 | Аналитический метод | 0.10 | - |
| 1534 | 567183.17 | 2286538.82 | Аналитический метод | 0.10 | - |
| 1535 | 567156.30 | 2286469.72 | Аналитический метод | 0.10 | - |
| 1536 | 567128.47 | 2286480.63 | Аналитический метод | 0.10 | - |
| 1537 | 567127.10 | 2286476.87 | Аналитический метод | 0.10 | - |
| 1538 | 567155.00 | 2286466.39 | Аналитический метод | 0.10 | - |
| 1539 | 567116.03 | 2286366.19 | Аналитический метод | 0.10 | - |
| 1540 | 567107.11 | 2286239.93 | Аналитический метод | 0.10 | - |
| 1541 | 567101.65 | 2286162.39 | Аналитический метод | 0.10 | - |
| 1542 | 567087.40 | 2286124.28 | Аналитический метод | 0.10 | - |

| 2. Сведения о характерных точках границ объекта | | | | | |
|---|---------------|------------|--|---|---|
| Обозначение характерных точек границ | Координаты, м | | Метод определения координат характерной точки | Средняя квадратическая погрешность положения характерной точки (Mt), м | Описание обозначения точки на местности (при наличии) |
| | X | Y | | | |
| 1 | 2 | 3 | 4 | 5 | 6 |
| 1543 | 567062.52 | 2286076.84 | Аналитический метод | 0.10 | - |
| 1544 | 567058.90 | 2286066.76 | Аналитический метод | 0.10 | - |
| 1545 | 566997.16 | 2285905.45 | Аналитический метод | 0.10 | - |
| 1546 | 566991.75 | 2285892.32 | Аналитический метод | 0.10 | - |
| 1547 | 566859.46 | 2285571.49 | Аналитический метод | 0.10 | - |
| 1548 | 566853.63 | 2285558.56 | Аналитический метод | 0.10 | - |
| 1549 | 566796.07 | 2285417.78 | Аналитический метод | 0.10 | - |
| 1550 | 565718.27 | 2285047.59 | Аналитический метод | 0.10 | - |
| 1551 | 565705.88 | 2285047.65 | Аналитический метод | 0.10 | - |
| 1552 | 565688.07 | 2285036.59 | Аналитический метод | 0.10 | - |
| 1553 | 565424.38 | 2284939.27 | Аналитический метод | 0.10 | - |
| 1554 | 565188.75 | 2284867.74 | Аналитический метод | 0.10 | - |
| 1555 | 564969.61 | 2284816.27 | Аналитический метод | 0.10 | - |
| 1556 | 564909.11 | 2284807.48 | Аналитический метод | 0.10 | - |
| 1557 | 564903.57 | 2284806.67 | Аналитический метод | 0.10 | - |
| 1558 | 564876.12 | 2284802.68 | Аналитический метод | 0.10 | - |
| 1559 | 564764.84 | 2284774.95 | Аналитический метод | 0.10 | - |
| 1560 | 564738.79 | 2284779.01 | Аналитический метод | 0.10 | - |
| 1561 | 564732.15 | 2284780.12 | Аналитический метод | 0.10 | - |
| 1562 | 564727.87 | 2284780.83 | Аналитический метод | 0.10 | - |
| 1563 | 564718.29 | 2284782.43 | Аналитический метод | 0.10 | - |
| 1564 | 564691.56 | 2284773.67 | Аналитический метод | 0.10 | - |
| 1565 | 564664.07 | 2284757.93 | Аналитический метод | 0.10 | - |
| 1566 | 564660.48 | 2284755.88 | Аналитический метод | 0.10 | - |
| 1567 | 564656.12 | 2284753.38 | Аналитический метод | 0.10 | - |

| 2. Сведения о характерных точках границ объекта | | | | | |
|---|---------------|------------|--|---|---|
| Обозначение характерных точек границ | Координаты, м | | Метод определения координат характерной точки | Средняя квадратическая погрешность положения характерной точки (Mt), м | Описание обозначения точки на местности (при наличии) |
| | X | Y | | | |
| 1 | 2 | 3 | 4 | 5 | 6 |
| 1568 | 564649.50 | 2284749.75 | Аналитический метод | 0.10 | - |
| 1569 | 564638.61 | 2284747.61 | Аналитический метод | 0.10 | - |
| 1570 | 564640.21 | 2284739.96 | Аналитический метод | 0.10 | - |
| 1571 | 564523.38 | 2284711.84 | Аналитический метод | 0.10 | - |
| 1572 | 564496.44 | 2284705.23 | Аналитический метод | 0.10 | - |
| 1573 | 564488.66 | 2284703.32 | Аналитический метод | 0.10 | - |
| 1574 | 564478.90 | 2284742.22 | Аналитический метод | 0.10 | - |
| 1575 | 564475.51 | 2284739.31 | Аналитический метод | 0.10 | - |
| 1576 | 564484.78 | 2284702.37 | Аналитический метод | 0.10 | - |
| 1577 | 564465.37 | 2284697.61 | Аналитический метод | 0.10 | - |
| 1578 | 564445.35 | 2284692.70 | Аналитический метод | 0.10 | - |
| 1579 | 564424.79 | 2284686.00 | Аналитический метод | 0.10 | - |
| 1580 | 564416.73 | 2284682.54 | Аналитический метод | 0.10 | - |
| 1581 | 564424.48 | 2284653.57 | Аналитический метод | 0.10 | - |
| 1582 | 564513.81 | 2284319.22 | Аналитический метод | 0.10 | - |
| 1583 | 564505.32 | 2284315.02 | Аналитический метод | 0.10 | - |
| 1584 | 564510.94 | 2284297.90 | Аналитический метод | 0.10 | - |
| 1585 | 564518.74 | 2284300.77 | Аналитический метод | 0.10 | - |
| 1586 | 564525.28 | 2284276.27 | Аналитический метод | 0.10 | - |
| 1587 | 564516.81 | 2284271.77 | Аналитический метод | 0.10 | - |
| 1588 | 564522.56 | 2284253.02 | Аналитический метод | 0.10 | - |
| 1589 | 564530.63 | 2284256.25 | Аналитический метод | 0.10 | - |
| 1590 | 564595.40 | 2284014.87 | Аналитический метод | 0.10 | - |
| 1591 | 564588.75 | 2284000.65 | Аналитический метод | 0.10 | - |
| 1592 | 564102.62 | 2283510.25 | Аналитический метод | 0.10 | - |

| 2. Сведения о характерных точках границ объекта | | | | | |
|---|---------------|------------|--|---|---|
| Обозначение характерных точек границ | Координаты, м | | Метод определения координат характерной точки | Средняя квадратическая погрешность положения характерной точки (Mt), м | Описание обозначения точки на местности (при наличии) |
| | X | Y | | | |
| 1 | 2 | 3 | 4 | 5 | 6 |
| 1593 | 564060.33 | 2283478.23 | Аналитический метод | 0.10 | - |
| 1594 | 563511.90 | 2283209.54 | Аналитический метод | 0.10 | - |
| 1595 | 563388.70 | 2283210.13 | Аналитический метод | 0.10 | - |
| 1596 | 563373.60 | 2283184.30 | Аналитический метод | 0.10 | - |
| 1597 | 563360.48 | 2283202.65 | Аналитический метод | 0.10 | - |
| 1598 | 563344.80 | 2283215.30 | Аналитический метод | 0.10 | - |
| 1599 | 563309.63 | 2283219.66 | Аналитический метод | 0.10 | - |
| 1600 | 563268.22 | 2283200.96 | Аналитический метод | 0.10 | - |
| 1601 | 563204.48 | 2283172.44 | Аналитический метод | 0.10 | - |
| 1602 | 563211.37 | 2283198.86 | Аналитический метод | 0.10 | - |
| 1603 | 563202.02 | 2283224.72 | Аналитический метод | 0.10 | - |
| 1604 | 563190.97 | 2283217.76 | Аналитический метод | 0.10 | - |
| 1605 | 563195.58 | 2283203.05 | Аналитический метод | 0.10 | - |
| 1606 | 563190.96 | 2283180.13 | Аналитический метод | 0.10 | - |
| 1607 | 563170.74 | 2283131.40 | Аналитический метод | 0.10 | - |
| 1608 | 563145.78 | 2283077.38 | Аналитический метод | 0.10 | - |
| 1609 | 563137.17 | 2283051.71 | Аналитический метод | 0.10 | - |
| 1610 | 563137.85 | 2283022.78 | Аналитический метод | 0.10 | - |
| 1611 | 563136.34 | 2283022.39 | Аналитический метод | 0.10 | - |
| 1612 | 563136.67 | 2283019.83 | Аналитический метод | 0.10 | - |
| 1613 | 563138.06 | 2283020.13 | Аналитический метод | 0.10 | - |
| 1614 | 563138.60 | 2283018.56 | Аналитический метод | 0.10 | - |
| 1615 | 563144.12 | 2282999.94 | Аналитический метод | 0.10 | - |
| 1616 | 563166.41 | 2283005.26 | Аналитический метод | 0.10 | - |
| 1617 | 563185.28 | 2282992.32 | Аналитический метод | 0.10 | - |

| 2. Сведения о характерных точках границ объекта | | | | | |
|---|---------------|------------|--|---|---|
| Обозначение характерных точек границ | Координаты, м | | Метод определения координат характерной точки | Средняя квадратическая погрешность положения характерной точки (Mt), м | Описание обозначения точки на местности (при наличии) |
| | X | Y | | | |
| 1 | 2 | 3 | 4 | 5 | 6 |
| 1618 | 563193.89 | 2282962.74 | Аналитический метод | 0.10 | - |
| 1619 | 563260.67 | 2282981.91 | Аналитический метод | 0.10 | - |
| 1620 | 563317.76 | 2283013.40 | Аналитический метод | 0.10 | - |
| 1621 | 563344.19 | 2283019.87 | Аналитический метод | 0.10 | - |
| 1622 | 563355.41 | 2283025.15 | Аналитический метод | 0.10 | - |
| 1623 | 563363.81 | 2283030.63 | Аналитический метод | 0.10 | - |
| 1624 | 563363.07 | 2283035.71 | Аналитический метод | 0.10 | - |
| 1625 | 563390.52 | 2283047.58 | Аналитический метод | 0.10 | - |
| 1626 | 563389.47 | 2283050.61 | Аналитический метод | 0.10 | - |
| 1627 | 563400.15 | 2283056.43 | Аналитический метод | 0.10 | - |
| 1628 | 563390.79 | 2283077.39 | Аналитический метод | 0.10 | - |
| 1629 | 563401.33 | 2283106.45 | Аналитический метод | 0.10 | - |
| 1630 | 563395.91 | 2283147.71 | Аналитический метод | 0.10 | - |
| 1631 | 563410.00 | 2283172.89 | Аналитический метод | 0.10 | - |
| 1632 | 563520.38 | 2283171.63 | Аналитический метод | 0.10 | - |
| 1633 | 564073.26 | 2283441.92 | Аналитический метод | 0.10 | - |
| 1634 | 564118.99 | 2283473.20 | Аналитический метод | 0.10 | - |
| 1635 | 564637.93 | 2283997.52 | Аналитический метод | 0.10 | - |
| 1636 | 564565.56 | 2284274.14 | Аналитический метод | 0.10 | - |
| 1637 | 564573.16 | 2284277.77 | Аналитический метод | 0.10 | - |
| 1638 | 564566.04 | 2284300.65 | Аналитический метод | 0.10 | - |
| 1639 | 564559.20 | 2284298.47 | Аналитический метод | 0.10 | - |
| 1640 | 564551.69 | 2284327.16 | Аналитический метод | 0.10 | - |
| 1641 | 564558.67 | 2284330.15 | Аналитический метод | 0.10 | - |
| 1642 | 564553.79 | 2284344.03 | Аналитический метод | 0.10 | - |

| 2. Сведения о характерных точках границ объекта | | | | | |
|---|---------------|------------|--|---|---|
| Обозначение характерных точек границ | Координаты, м | | Метод определения координат характерной точки | Средняя квадратическая погрешность положения характерной точки (Mt), м | Описание обозначения точки на местности (при наличии) |
| | X | Y | | | |
| 1 | 2 | 3 | 4 | 5 | 6 |
| 1643 | 564547.78 | 2284342.09 | Аналитический метод | 0.10 | - |
| 1644 | 564474.49 | 2284622.25 | Аналитический метод | 0.10 | - |
| 1645 | 564507.81 | 2284631.73 | Аналитический метод | 0.10 | - |
| 1646 | 564506.55 | 2284635.52 | Аналитический метод | 0.10 | - |
| 1647 | 564473.45 | 2284626.22 | Аналитический метод | 0.10 | - |
| 1648 | 564470.04 | 2284639.25 | Аналитический метод | 0.10 | - |
| 1649 | 564482.01 | 2284658.94 | Аналитический метод | 0.10 | - |
| 1650 | 564666.61 | 2284703.32 | Аналитический метод | 0.10 | - |
| 1651 | 564670.36 | 2284704.22 | Аналитический метод | 0.10 | - |
| 1652 | 564675.58 | 2284705.48 | Аналитический метод | 0.10 | - |
| 1653 | 564688.57 | 2284705.10 | Аналитический метод | 0.10 | - |
| 1654 | 564703.30 | 2284708.23 | Аналитический метод | 0.10 | - |
| 1655 | 564728.17 | 2284711.12 | Аналитический метод | 0.10 | - |
| 1656 | 564735.52 | 2284712.71 | Аналитический метод | 0.10 | - |
| 1657 | 564739.04 | 2284713.48 | Аналитический метод | 0.10 | - |
| 1658 | 564750.95 | 2284716.06 | Аналитический метод | 0.10 | - |
| 1659 | 564752.33 | 2284724.07 | Аналитический метод | 0.10 | - |
| 1660 | 564805.68 | 2284737.14 | Аналитический метод | 0.10 | - |
| 1661 | 564814.28 | 2284739.22 | Аналитический метод | 0.10 | - |
| 1662 | 564892.51 | 2284758.12 | Аналитический метод | 0.10 | - |
| 1663 | 564906.84 | 2284761.57 | Аналитический метод | 0.10 | - |
| 1664 | 564975.02 | 2284778.04 | Аналитический метод | 0.10 | - |
| 1665 | 565091.68 | 2284806.23 | Аналитический метод | 0.10 | - |
| 1666 | 565198.49 | 2284832.03 | Аналитический метод | 0.10 | - |
| 1667 | 565435.86 | 2284904.09 | Аналитический метод | 0.10 | - |

| 2. Сведения о характерных точках границ объекта | | | | | |
|---|---------------|------------|--|---|---|
| Обозначение характерных точек границ | Координаты, м | | Метод определения координат характерной точки | Средняя квадратическая погрешность положения характерной точки (Mt), м | Описание обозначения точки на местности (при наличии) |
| | X | Y | | | |
| 1 | 2 | 3 | 4 | 5 | 6 |
| 1668 | 565566.33 | 2284948.93 | Аналитический метод | 0.10 | - |
| 1669 | 565756.13 | 2285014.38 | Аналитический метод | 0.10 | - |
| 1670 | 565762.85 | 2285018.28 | Аналитический метод | 0.10 | - |
| 1671 | 566029.71 | 2285111.47 | Аналитический метод | 0.10 | - |
| 1672 | 566332.37 | 2285217.29 | Аналитический метод | 0.10 | - |
| 1673 | 566359.93 | 2285227.05 | Аналитический метод | 0.10 | - |
| 1674 | 566402.86 | 2285242.86 | Аналитический метод | 0.10 | - |
| 1675 | 566464.93 | 2285264.10 | Аналитический метод | 0.10 | - |
| 1676 | 566624.04 | 2285318.86 | Аналитический метод | 0.10 | - |
| 1677 | 566806.67 | 2285383.31 | Аналитический метод | 0.10 | - |
| 1678 | 566823.91 | 2285394.50 | Аналитический метод | 0.10 | - |
| 1679 | 566832.11 | 2285409.04 | Аналитический метод | 0.10 | - |
| 1680 | 567023.86 | 2285874.23 | Аналитический метод | 0.10 | - |
| 1681 | 567037.14 | 2285903.90 | Аналитический метод | 0.10 | - |
| 1682 | 567052.30 | 2285935.91 | Аналитический метод | 0.10 | - |
| 1683 | 567101.92 | 2286055.02 | Аналитический метод | 0.10 | - |
| 1684 | 567105.42 | 2286063.40 | Аналитический метод | 0.10 | - |
| 1685 | 567141.44 | 2286149.78 | Аналитический метод | 0.10 | - |
| 1686 | 567142.55 | 2286165.95 | Аналитический метод | 0.10 | - |
| 1687 | 567148.37 | 2286250.99 | Аналитический метод | 0.10 | - |
| 1688 | 567155.68 | 2286357.79 | Аналитический метод | 0.10 | - |
| 1689 | 567176.23 | 2286404.66 | Аналитический метод | 0.10 | - |
| 1690 | 567186.64 | 2286428.48 | Аналитический метод | 0.10 | - |
| 1691 | 567210.70 | 2286417.76 | Аналитический метод | 0.10 | - |
| 1692 | 567211.67 | 2286419.94 | Аналитический метод | 0.10 | - |

| 2. Сведения о характерных точках границ объекта | | | | | |
|---|---------------|------------|--|---|---|
| Обозначение характерных точек границ | Координаты, м | | Метод определения координат характерной точки | Средняя квадратическая погрешность положения характерной точки (Mt), м | Описание обозначения точки на местности (при наличии) |
| | X | Y | | | |
| 1 | 2 | 3 | 4 | 5 | 6 |
| 1693 | 567224.66 | 2286438.76 | Аналитический метод | 0.10 | - |
| 1694 | 567221.78 | 2286441.36 | Аналитический метод | 0.10 | - |
| 1695 | 567207.47 | 2286423.58 | Аналитический метод | 0.10 | - |
| 1696 | 567188.27 | 2286432.13 | Аналитический метод | 0.10 | - |
| 1697 | 567257.47 | 2286590.03 | Аналитический метод | 0.10 | - |
| 1698 | 567262.98 | 2286587.37 | Аналитический метод | 0.10 | - |
| 1699 | 567268.13 | 2286599.51 | Аналитический метод | 0.10 | - |
| 1700 | 567275.38 | 2286608.60 | Аналитический метод | 0.10 | - |
| 1701 | 567301.56 | 2286659.20 | Аналитический метод | 0.10 | - |
| 1702 | 567303.45 | 2286662.85 | Аналитический метод | 0.10 | - |
| 1703 | 567309.54 | 2286674.61 | Аналитический метод | 0.10 | - |
| 1704 | 567378.29 | 2286837.89 | Аналитический метод | 0.10 | - |
| 1705 | 567405.10 | 2286905.67 | Аналитический метод | 0.10 | - |
| 1706 | 567391.25 | 2286911.82 | Аналитический метод | 0.10 | - |
| 1707 | 567401.82 | 2286939.76 | Аналитический метод | 0.10 | - |
| 1708 | 567431.17 | 2287017.69 | Аналитический метод | 0.10 | - |
| 1709 | 567424.56 | 2287038.05 | Аналитический метод | 0.10 | - |
| 1710 | 567418.80 | 2287054.95 | Аналитический метод | 0.10 | - |
| 1711 | 567418.80 | 2287054.96 | Аналитический метод | 0.10 | - |
| 1712 | 567400.87 | 2287108.19 | Аналитический метод | 0.10 | - |
| 1713 | 567394.98 | 2287125.14 | Аналитический метод | 0.10 | - |
| 1714 | 567362.28 | 2287225.06 | Аналитический метод | 0.10 | - |
| 1715 | 567366.42 | 2287358.76 | Аналитический метод | 0.10 | - |
| 1716 | 567444.57 | 2287457.34 | Аналитический метод | 0.10 | - |
| 1717 | 567491.13 | 2287516.07 | Аналитический метод | 0.10 | - |

| 2. Сведения о характерных точках границ объекта | | | | | |
|---|---------------|------------|--|---|---|
| Обозначение характерных точек границ | Координаты, м | | Метод определения координат характерной точки | Средняя квадратическая погрешность положения характерной точки (Mt), м | Описание обозначения точки на местности (при наличии) |
| | X | Y | | | |
| 1 | 2 | 3 | 4 | 5 | 6 |
| 1718 | 567565.00 | 2287609.26 | Аналитический метод | 0.10 | - |
| 1719 | 567568.11 | 2287613.17 | Аналитический метод | 0.10 | - |
| 1720 | 567657.88 | 2287726.36 | Аналитический метод | 0.10 | - |
| 1721 | 567655.71 | 2287736.56 | Аналитический метод | 0.10 | - |
| 1722 | 567682.94 | 2287772.07 | Аналитический метод | 0.10 | - |
| 1723 | 567686.00 | 2287769.63 | Аналитический метод | 0.10 | - |
| 1724 | 567687.92 | 2287771.74 | Аналитический метод | 0.10 | - |
| 1725 | 567685.17 | 2287774.49 | Аналитический метод | 0.10 | - |
| 1726 | 567687.74 | 2287776.63 | Аналитический метод | 0.10 | - |
| 1727 | 567693.95 | 2287772.55 | Аналитический метод | 0.10 | - |
| 1511 | 567704.89 | 2287787.03 | Аналитический метод | 0.10 | - |
| 1728 | 606125.14 | 2286651.24 | Аналитический метод | 0.10 | - |
| 1729 | 606122.80 | 2286654.54 | Аналитический метод | 0.10 | - |
| 1730 | 606083.49 | 2286628.63 | Аналитический метод | 0.10 | - |
| 1731 | 606067.54 | 2286618.95 | Аналитический метод | 0.10 | - |
| 1732 | 606052.64 | 2286608.47 | Аналитический метод | 0.10 | - |
| 1733 | 606052.75 | 2286608.28 | Аналитический метод | 0.10 | - |
| 1734 | 606053.47 | 2286606.97 | Аналитический метод | 0.10 | - |
| 1735 | 606055.26 | 2286608.40 | Аналитический метод | 0.10 | - |
| 1736 | 606057.44 | 2286609.14 | Аналитический метод | 0.10 | - |
| 1737 | 606059.73 | 2286609.08 | Аналитический метод | 0.10 | - |
| 1738 | 606059.92 | 2286609.01 | Аналитический метод | 0.10 | - |
| 1739 | 606061.86 | 2286608.25 | Аналитический метод | 0.10 | - |
| 1740 | 606068.12 | 2286600.31 | Аналитический метод | 0.10 | - |
| 1741 | 606074.09 | 2286605.02 | Аналитический метод | 0.10 | - |

| 2. Сведения о характерных точках границ объекта | | | | | |
|---|---------------|------------|--|---|---|
| Обозначение характерных точек границ | Координаты, м | | Метод определения координат характерной точки | Средняя квадратическая погрешность положения характерной точки (Mt), м | Описание обозначения точки на местности (при наличии) |
| | X | Y | | | |
| 1 | 2 | 3 | 4 | 5 | 6 |
| 1742 | 606100.57 | 2286576.40 | Аналитический метод | 0.10 | - |
| 1743 | 606102.06 | 2286574.53 | Аналитический метод | 0.10 | - |
| 1744 | 606103.51 | 2286572.70 | Аналитический метод | 0.10 | - |
| 1745 | 606104.90 | 2286570.90 | Аналитический метод | 0.10 | - |
| 1746 | 606106.24 | 2286569.12 | Аналитический метод | 0.10 | - |
| 1747 | 606107.51 | 2286567.35 | Аналитический метод | 0.10 | - |
| 1748 | 606107.93 | 2286566.74 | Аналитический метод | 0.10 | - |
| 1749 | 606108.71 | 2286565.60 | Аналитический метод | 0.10 | - |
| 1750 | 606109.78 | 2286563.93 | Аналитический метод | 0.10 | - |
| 1751 | 606111.00 | 2286561.61 | Аналитический метод | 0.10 | - |
| 1752 | 606111.96 | 2286559.81 | Аналитический метод | 0.10 | - |
| 1753 | 606112.82 | 2286558.04 | Аналитический метод | 0.10 | - |
| 1754 | 606113.61 | 2286556.23 | Аналитический метод | 0.10 | - |
| 1755 | 606114.32 | 2286554.40 | Аналитический метод | 0.10 | - |
| 1756 | 606114.96 | 2286552.54 | Аналитический метод | 0.10 | - |
| 1757 | 606115.52 | 2286550.66 | Аналитический метод | 0.10 | - |
| 1758 | 606116.00 | 2286548.76 | Аналитический метод | 0.10 | - |
| 1759 | 606116.43 | 2286546.77 | Аналитический метод | 0.10 | - |
| 1760 | 606116.90 | 2286544.64 | Аналитический метод | 0.10 | - |
| 1761 | 606117.35 | 2286542.50 | Аналитический метод | 0.10 | - |
| 1762 | 606117.74 | 2286540.32 | Аналитический метод | 0.10 | - |
| 1763 | 606118.07 | 2286538.07 | Аналитический метод | 0.10 | - |
| 1764 | 606118.36 | 2286535.75 | Аналитический метод | 0.10 | - |
| 1765 | 606118.62 | 2286533.37 | Аналитический метод | 0.10 | - |
| 1766 | 606118.85 | 2286531.05 | Аналитический метод | 0.10 | - |

| 2. Сведения о характерных точках границ объекта | | | | | |
|---|---------------|------------|--|---|---|
| Обозначение характерных точек границ | Координаты, м | | Метод определения координат характерной точки | Средняя квадратическая погрешность положения характерной точки (Mt), м | Описание обозначения точки на местности (при наличии) |
| | X | Y | | | |
| 1 | 2 | 3 | 4 | 5 | 6 |
| 1767 | 606119.06 | 2286528.75 | Аналитический метод | 0.10 | - |
| 1768 | 606119.38 | 2286521.35 | Аналитический метод | 0.10 | - |
| 1769 | 606119.66 | 2286509.31 | Аналитический метод | 0.10 | - |
| 1770 | 606119.95 | 2286496.40 | Аналитический метод | 0.10 | - |
| 1771 | 606120.07 | 2286489.51 | Аналитический метод | 0.10 | - |
| 1772 | 606120.12 | 2286487.80 | Аналитический метод | 0.10 | - |
| 1773 | 606120.19 | 2286485.39 | Аналитический метод | 0.10 | - |
| 1774 | 606120.29 | 2286482.93 | Аналитический метод | 0.10 | - |
| 1775 | 606120.42 | 2286480.42 | Аналитический метод | 0.10 | - |
| 1776 | 606120.60 | 2286477.86 | Аналитический метод | 0.10 | - |
| 1777 | 606120.84 | 2286475.26 | Аналитический метод | 0.10 | - |
| 1778 | 606121.15 | 2286472.61 | Аналитический метод | 0.10 | - |
| 1779 | 606121.55 | 2286469.92 | Аналитический метод | 0.10 | - |
| 1780 | 606121.96 | 2286467.73 | Аналитический метод | 0.10 | - |
| 1781 | 606122.56 | 2286465.05 | Аналитический метод | 0.10 | - |
| 1782 | 606123.27 | 2286462.40 | Аналитический метод | 0.10 | - |
| 1783 | 606124.08 | 2286459.78 | Аналитический метод | 0.10 | - |
| 1784 | 606124.99 | 2286457.19 | Аналитический метод | 0.10 | - |
| 1785 | 606126.00 | 2286454.64 | Аналитический метод | 0.10 | - |
| 1786 | 606127.10 | 2286452.13 | Аналитический метод | 0.10 | - |
| 1787 | 606128.30 | 2286449.66 | Аналитический метод | 0.10 | - |
| 1788 | 606129.60 | 2286447.24 | Аналитический метод | 0.10 | - |
| 1789 | 606130.99 | 2286444.88 | Аналитический метод | 0.10 | - |
| 1790 | 606132.46 | 2286442.57 | Аналитический метод | 0.10 | - |
| 1791 | 606134.50 | 2286439.61 | Аналитический метод | 0.10 | - |

2. Сведения о характерных точках границ объекта

| Обозначение характерных точек границ | Координаты, м | | Метод определения координат характерной точки | Средняя квадратическая погрешность положения характерной точки (Mt), м | Описание обозначения точки на местности (при наличии) |
|--|---------------|------------|--|---|---|
| | X | Y | | | |
| 1 | 2 | 3 | 4 | 5 | 6 |
| 1792 | 606136.69 | 2286436.77 | Аналитический метод | 0.10 | - |
| 1793 | 606137.56 | 2286435.72 | Аналитический метод | 0.10 | - |
| 1794 | 606139.34 | 2286433.76 | Аналитический метод | 0.10 | - |
| 1795 | 606141.15 | 2286431.92 | Аналитический метод | 0.10 | - |
| 1796 | 606142.97 | 2286430.16 | Аналитический метод | 0.10 | - |
| 1797 | 606144.80 | 2286428.48 | Аналитический метод | 0.10 | - |
| 1798 | 606146.63 | 2286426.87 | Аналитический метод | 0.10 | - |
| 1799 | 606148.45 | 2286425.32 | Аналитический метод | 0.10 | - |
| 1800 | 606150.25 | 2286423.82 | Аналитический метод | 0.10 | - |
| 1801 | 606151.92 | 2286422.46 | Аналитический метод | 0.10 | - |
| 1802 | 606153.46 | 2286420.97 | Аналитический метод | 0.10 | - |
| 1803 | 606170.71 | 2286405.89 | Аналитический метод | 0.10 | - |
| 1804 | 606173.68 | 2286403.26 | Аналитический метод | 0.10 | - |
| 1805 | 606175.77 | 2286401.26 | Аналитический метод | 0.10 | - |
| 1806 | 606177.81 | 2286399.25 | Аналитический метод | 0.10 | - |
| 1807 | 606179.76 | 2286397.28 | Аналитический метод | 0.10 | - |
| 1808 | 606181.59 | 2286395.34 | Аналитический метод | 0.10 | - |
| 1809 | 606183.37 | 2286393.31 | Аналитический метод | 0.10 | - |
| 1810 | 606185.77 | 2286390.85 | Аналитический метод | 0.10 | - |
| 1811 | 606186.92 | 2286389.58 | Аналитический метод | 0.10 | - |
| 1812 | 606188.61 | 2286387.61 | Аналитический метод | 0.10 | - |
| 1813 | 606190.47 | 2286385.63 | Аналитический метод | 0.10 | - |
| 1814 | 606192.24 | 2286383.63 | Аналитический метод | 0.10 | - |
| 1815 | 606194.03 | 2286381.50 | Аналитический метод | 0.10 | - |
| 1816 | 606195.84 | 2286379.27 | Аналитический метод | 0.10 | - |

| 2. Сведения о характерных точках границ объекта | | | | | |
|---|---------------|------------|--|---|---|
| Обозначение характерных точек границ | Координаты, м | | Метод определения координат характерной точки | Средняя квадратическая погрешность положения характерной точки (Mt), м | Описание обозначения точки на местности (при наличии) |
| | X | Y | | | |
| 1 | 2 | 3 | 4 | 5 | 6 |
| 1817 | 606197.62 | 2286377.03 | Аналитический метод | 0.10 | - |
| 1818 | 606201.57 | 2286371.28 | Аналитический метод | 0.10 | - |
| 1819 | 606210.39 | 2286358.47 | Аналитический метод | 0.10 | - |
| 1820 | 606215.74 | 2286350.70 | Аналитический метод | 0.10 | - |
| 1821 | 606229.57 | 2286329.92 | Аналитический метод | 0.10 | - |
| 1822 | 606239.06 | 2286315.36 | Аналитический метод | 0.10 | - |
| 1823 | 606240.31 | 2286308.48 | Аналитический метод | 0.10 | - |
| 1824 | 606240.99 | 2286304.69 | Аналитический метод | 0.10 | - |
| 1825 | 606253.29 | 2286285.72 | Аналитический метод | 0.10 | - |
| 1826 | 606257.65 | 2286279.01 | Аналитический метод | 0.10 | - |
| 1827 | 606261.85 | 2286272.52 | Аналитический метод | 0.10 | - |
| 1828 | 606260.31 | 2286271.52 | Аналитический метод | 0.10 | - |
| 1829 | 606266.39 | 2286262.24 | Аналитический метод | 0.10 | - |
| 1830 | 606266.08 | 2286261.99 | Аналитический метод | 0.10 | - |
| 1831 | 606265.75 | 2286261.75 | Аналитический метод | 0.10 | - |
| 1832 | 606265.40 | 2286261.53 | Аналитический метод | 0.10 | - |
| 1833 | 606253.07 | 2286250.28 | Аналитический метод | 0.10 | - |
| 1834 | 606259.89 | 2286239.72 | Аналитический метод | 0.10 | - |
| 1835 | 606275.65 | 2286246.49 | Аналитический метод | 0.10 | - |
| 1836 | 606275.96 | 2286246.70 | Аналитический метод | 0.10 | - |
| 1837 | 606276.29 | 2286246.90 | Аналитический метод | 0.10 | - |
| 1838 | 606276.62 | 2286247.08 | Аналитический метод | 0.10 | - |
| 1839 | 606278.98 | 2286243.59 | Аналитический метод | 0.10 | - |
| 1840 | 606281.43 | 2286240.40 | Аналитический метод | 0.10 | - |
| 1841 | 606282.94 | 2286238.08 | Аналитический метод | 0.10 | - |

| 2. Сведения о характерных точках границ объекта | | | | | |
|---|---------------|------------|--|---|---|
| Обозначение характерных точек границ | Координаты, м | | Метод определения координат характерной точки | Средняя квадратическая погрешность положения характерной точки (Mt), м | Описание обозначения точки на местности (при наличии) |
| | X | Y | | | |
| 1 | 2 | 3 | 4 | 5 | 6 |
| 1842 | 606287.58 | 2286241.12 | Аналитический метод | 0.10 | - |
| 1843 | 606293.59 | 2286231.74 | Аналитический метод | 0.10 | - |
| 1844 | 606295.14 | 2286228.81 | Аналитический метод | 0.10 | - |
| 1845 | 606296.94 | 2286225.25 | Аналитический метод | 0.10 | - |
| 1846 | 606298.01 | 2286223.19 | Аналитический метод | 0.10 | - |
| 1847 | 606298.99 | 2286221.22 | Аналитический метод | 0.10 | - |
| 1848 | 606299.89 | 2286219.27 | Аналитический метод | 0.10 | - |
| 1849 | 606300.70 | 2286217.35 | Аналитический метод | 0.10 | - |
| 1850 | 606301.44 | 2286215.37 | Аналитический метод | 0.10 | - |
| 1851 | 606302.53 | 2286212.67 | Аналитический метод | 0.10 | - |
| 1852 | 606303.53 | 2286209.68 | Аналитический метод | 0.10 | - |
| 1853 | 606304.08 | 2286207.67 | Аналитический метод | 0.10 | - |
| 1854 | 606304.54 | 2286205.62 | Аналитический метод | 0.10 | - |
| 1855 | 606304.89 | 2286203.68 | Аналитический метод | 0.10 | - |
| 1856 | 606305.19 | 2286201.62 | Аналитический метод | 0.10 | - |
| 1857 | 606305.61 | 2286199.13 | Аналитический метод | 0.10 | - |
| 1858 | 606305.93 | 2286196.64 | Аналитический метод | 0.10 | - |
| 1859 | 606306.11 | 2286194.68 | Аналитический метод | 0.10 | - |
| 1860 | 606306.25 | 2286192.63 | Аналитический метод | 0.10 | - |
| 1861 | 606306.43 | 2286190.37 | Аналитический метод | 0.10 | - |
| 1862 | 606306.53 | 2286188.81 | Аналитический метод | 0.10 | - |
| 1863 | 606306.57 | 2286188.20 | Аналитический метод | 0.10 | - |
| 1864 | 606306.58 | 2286188.09 | Аналитический метод | 0.10 | - |
| 1865 | 606306.70 | 2286185.77 | Аналитический метод | 0.10 | - |
| 1866 | 606306.80 | 2286183.46 | Аналитический метод | 0.10 | - |

| 2. Сведения о характерных точках границ объекта | | | | | |
|---|---------------|------------|--|--|---|
| Обозначение характерных точек границ | Координаты, м | | Метод определения координат характерной точки | Средняя квадратическая погрешность положения характерной точки (M _t), м | Описание обозначения точки на местности (при наличии) |
| | X | Y | | | |
| 1 | 2 | 3 | 4 | 5 | 6 |
| 1867 | 606306.64 | 2286173.13 | Аналитический метод | 0.10 | - |
| 1868 | 606306.82 | 2286158.55 | Аналитический метод | 0.10 | - |
| 1869 | 606304.91 | 2286139.49 | Аналитический метод | 0.10 | - |
| 1870 | 606304.33 | 2286133.69 | Аналитический метод | 0.10 | - |
| 1871 | 606304.06 | 2286121.53 | Аналитический метод | 0.10 | - |
| 1872 | 606303.81 | 2286118.62 | Аналитический метод | 0.10 | - |
| 1873 | 606303.57 | 2286116.29 | Аналитический метод | 0.10 | - |
| 1874 | 606303.30 | 2286114.00 | Аналитический метод | 0.10 | - |
| 1875 | 606303.01 | 2286111.76 | Аналитический метод | 0.10 | - |
| 1876 | 606302.67 | 2286109.62 | Аналитический метод | 0.10 | - |
| 1877 | 606302.27 | 2286107.60 | Аналитический метод | 0.10 | - |
| 1878 | 606301.81 | 2286105.62 | Аналитический метод | 0.10 | - |
| 1879 | 606301.28 | 2286103.64 | Аналитический метод | 0.10 | - |
| 1880 | 606300.64 | 2286101.10 | Аналитический метод | 0.10 | - |
| 1881 | 606300.10 | 2286099.28 | Аналитический метод | 0.10 | - |
| 1882 | 606299.48 | 2286097.47 | Аналитический метод | 0.10 | - |
| 1883 | 606298.76 | 2286095.51 | Аналитический метод | 0.10 | - |
| 1884 | 606297.96 | 2286093.61 | Аналитический метод | 0.10 | - |
| 1885 | 606297.09 | 2286091.73 | Аналитический метод | 0.10 | - |
| 1886 | 606296.13 | 2286089.89 | Аналитический метод | 0.10 | - |
| 1887 | 606295.66 | 2286089.07 | Аналитический метод | 0.10 | - |
| 1888 | 606294.65 | 2286087.08 | Аналитический метод | 0.10 | - |
| 1889 | 606293.61 | 2286085.19 | Аналитический метод | 0.10 | - |
| 1890 | 606292.47 | 2286083.28 | Аналитический метод | 0.10 | - |
| 1891 | 606291.88 | 2286082.35 | Аналитический метод | 0.10 | - |

| 2. Сведения о характерных точках границ объекта | | | | | |
|---|---------------|------------|--|---|---|
| Обозначение характерных точек границ | Координаты, м | | Метод определения координат характерной точки | Средняя квадратическая погрешность положения характерной точки (Mt), м | Описание обозначения точки на местности (при наличии) |
| | X | Y | | | |
| 1 | 2 | 3 | 4 | 5 | 6 |
| 1892 | 606290.76 | 2286080.61 | Аналитический метод | 0.10 | - |
| 1893 | 606289.60 | 2286078.87 | Аналитический метод | 0.10 | - |
| 1894 | 606288.38 | 2286077.11 | Аналитический метод | 0.10 | - |
| 1895 | 606287.13 | 2286075.32 | Аналитический метод | 0.10 | - |
| 1896 | 606285.91 | 2286073.61 | Аналитический метод | 0.10 | - |
| 1897 | 606283.49 | 2286070.75 | Аналитический метод | 0.10 | - |
| 1898 | 606266.67 | 2286052.18 | Аналитический метод | 0.10 | - |
| 1899 | 606260.69 | 2286044.72 | Аналитический метод | 0.10 | - |
| 1900 | 606257.33 | 2286041.00 | Аналитический метод | 0.10 | - |
| 1901 | 606253.87 | 2286037.03 | Аналитический метод | 0.10 | - |
| 1902 | 606250.13 | 2286032.46 | Аналитический метод | 0.10 | - |
| 1903 | 606248.22 | 2286029.68 | Аналитический метод | 0.10 | - |
| 1904 | 606245.47 | 2286025.14 | Аналитический метод | 0.10 | - |
| 1905 | 606242.94 | 2286020.78 | Аналитический метод | 0.10 | - |
| 1906 | 606236.53 | 2286010.73 | Аналитический метод | 0.10 | - |
| 1907 | 606222.84 | 2285989.82 | Аналитический метод | 0.10 | - |
| 1908 | 606209.28 | 2285968.81 | Аналитический метод | 0.10 | - |
| 1909 | 606195.75 | 2285947.77 | Аналитический метод | 0.10 | - |
| 1910 | 606185.33 | 2285931.46 | Аналитический метод | 0.10 | - |
| 1911 | 606181.28 | 2285928.82 | Аналитический метод | 0.10 | - |
| 1912 | 606176.17 | 2285925.47 | Аналитический метод | 0.10 | - |
| 1913 | 606174.17 | 2285922.34 | Аналитический метод | 0.10 | - |
| 1914 | 606165.06 | 2285908.06 | Аналитический метод | 0.10 | - |
| 1915 | 606159.39 | 2285899.04 | Аналитический метод | 0.10 | - |
| 1916 | 606157.87 | 2285888.11 | Аналитический метод | 0.10 | - |

2. Сведения о характерных точках границ объекта

| Обозначение характерных точек границ | Координаты, м | | Метод определения координат характерной точки | Средняя квадратическая погрешность положения характерной точки (Mt), м | Описание обозначения точки на местности (при наличии) |
|--|---------------|------------|--|---|---|
| | X | Y | | | |
| 1 | 2 | 3 | 4 | 5 | 6 |
| 1917 | 606155.55 | 2285884.42 | Аналитический метод | 0.10 | - |
| 1918 | 606150.57 | 2285876.53 | Аналитический метод | 0.10 | - |
| 1919 | 606148.93 | 2285873.91 | Аналитический метод | 0.10 | - |
| 1920 | 606147.24 | 2285871.69 | Аналитический метод | 0.10 | - |
| 1921 | 606145.51 | 2285869.44 | Аналитический метод | 0.10 | - |
| 1922 | 606143.78 | 2285867.28 | Аналитический метод | 0.10 | - |
| 1923 | 606142.06 | 2285865.21 | Аналитический метод | 0.10 | - |
| 1924 | 606141.67 | 2285864.78 | Аналитический метод | 0.10 | - |
| 1925 | 606140.10 | 2285862.98 | Аналитический метод | 0.10 | - |
| 1926 | 606138.03 | 2285860.48 | Аналитический метод | 0.10 | - |
| 1927 | 606135.92 | 2285858.16 | Аналитический метод | 0.10 | - |
| 1928 | 606133.87 | 2285856.13 | Аналитический метод | 0.10 | - |
| 1929 | 606132.01 | 2285854.17 | Аналитический метод | 0.10 | - |
| 1930 | 606130.12 | 2285852.28 | Аналитический метод | 0.10 | - |
| 1931 | 606128.13 | 2285850.38 | Аналитический метод | 0.10 | - |
| 1932 | 606126.03 | 2285848.45 | Аналитический метод | 0.10 | - |
| 1933 | 606125.90 | 2285848.32 | Аналитический метод | 0.10 | - |
| 1934 | 606123.79 | 2285846.35 | Аналитический метод | 0.10 | - |
| 1935 | 606106.54 | 2285833.00 | Аналитический метод | 0.10 | - |
| 1936 | 606099.53 | 2285827.63 | Аналитический метод | 0.10 | - |
| 1937 | 606086.69 | 2285817.79 | Аналитический метод | 0.10 | - |
| 1938 | 606084.82 | 2285816.34 | Аналитический метод | 0.10 | - |
| 1939 | 606083.16 | 2285818.33 | Аналитический метод | 0.10 | - |
| 1940 | 606081.20 | 2285817.21 | Аналитический метод | 0.10 | - |
| 1941 | 606074.85 | 2285811.90 | Аналитический метод | 0.10 | - |

| 2. Сведения о характерных точках границ объекта | | | | | |
|---|---------------|------------|--|---|---|
| Обозначение характерных точек границ | Координаты, м | | Метод определения координат характерной точки | Средняя квадратическая погрешность положения характерной точки (Mt), м | Описание обозначения точки на местности (при наличии) |
| | X | Y | | | |
| 1 | 2 | 3 | 4 | 5 | 6 |
| 1942 | 606076.62 | 2285809.78 | Аналитический метод | 0.10 | - |
| 1943 | 606067.17 | 2285802.02 | Аналитический метод | 0.10 | - |
| 1944 | 606047.87 | 2285786.12 | Аналитический метод | 0.10 | - |
| 1945 | 606028.52 | 2285770.30 | Аналитический метод | 0.10 | - |
| 1946 | 606025.08 | 2285767.50 | Аналитический метод | 0.10 | - |
| 1947 | 606009.14 | 2285754.52 | Аналитический метод | 0.10 | - |
| 1948 | 605989.71 | 2285738.82 | Аналитический метод | 0.10 | - |
| 1949 | 605970.06 | 2285723.24 | Аналитический метод | 0.10 | - |
| 1950 | 605964.40 | 2285718.16 | Аналитический метод | 0.10 | - |
| 1951 | 605962.13 | 2285716.13 | Аналитический метод | 0.10 | - |
| 1952 | 605960.35 | 2285714.88 | Аналитический метод | 0.10 | - |
| 1953 | 605958.45 | 2285713.56 | Аналитический метод | 0.10 | - |
| 1954 | 605956.58 | 2285712.30 | Аналитический метод | 0.10 | - |
| 1955 | 605955.00 | 2285711.27 | Аналитический метод | 0.10 | - |
| 1956 | 605954.73 | 2285711.09 | Аналитический метод | 0.10 | - |
| 1957 | 605952.90 | 2285709.94 | Аналитический метод | 0.10 | - |
| 1958 | 605951.12 | 2285708.89 | Аналитический метод | 0.10 | - |
| 1959 | 605949.18 | 2285707.86 | Аналитический метод | 0.10 | - |
| 1960 | 605946.67 | 2285706.50 | Аналитический метод | 0.10 | - |
| 1961 | 605945.01 | 2285705.58 | Аналитический метод | 0.10 | - |
| 1962 | 605942.51 | 2285704.36 | Аналитический метод | 0.10 | - |
| 1963 | 605940.49 | 2285703.24 | Аналитический метод | 0.10 | - |
| 1964 | 605938.48 | 2285702.24 | Аналитический метод | 0.10 | - |
| 1965 | 605936.38 | 2285701.28 | Аналитический метод | 0.10 | - |
| 1966 | 605933.89 | 2285700.23 | Аналитический метод | 0.10 | - |

| 2. Сведения о характерных точках границ объекта | | | | | |
|---|---------------|------------|--|---|---|
| Обозначение характерных точек границ | Координаты, м | | Метод определения координат характерной точки | Средняя квадратическая погрешность положения характерной точки (Mt), м | Описание обозначения точки на местности (при наличии) |
| | X | Y | | | |
| 1 | 2 | 3 | 4 | 5 | 6 |
| 1967 | 605931.24 | 2285699.19 | Аналитический метод | 0.10 | - |
| 1968 | 605928.50 | 2285698.03 | Аналитический метод | 0.10 | - |
| 1969 | 605925.76 | 2285696.89 | Аналитический метод | 0.10 | - |
| 1970 | 605907.64 | 2285692.81 | Аналитический метод | 0.10 | - |
| 1971 | 605888.85 | 2285687.94 | Аналитический метод | 0.10 | - |
| 1972 | 605884.06 | 2285688.76 | Аналитический метод | 0.10 | - |
| 1973 | 605878.05 | 2285689.70 | Аналитический метод | 0.10 | - |
| 1974 | 605858.08 | 2285684.61 | Аналитический метод | 0.10 | - |
| 1975 | 605847.78 | 2285682.01 | Аналитический метод | 0.10 | - |
| 1976 | 605839.18 | 2285675.37 | Аналитический метод | 0.10 | - |
| 1977 | 605834.94 | 2285674.34 | Аналитический метод | 0.10 | - |
| 1978 | 605812.04 | 2285668.67 | Аналитический метод | 0.10 | - |
| 1979 | 605810.66 | 2285668.33 | Аналитический метод | 0.10 | - |
| 1980 | 605808.92 | 2285667.90 | Аналитический метод | 0.10 | - |
| 1981 | 605806.57 | 2285667.34 | Аналитический метод | 0.10 | - |
| 1982 | 605804.17 | 2285666.76 | Аналитический метод | 0.10 | - |
| 1983 | 605801.73 | 2285666.14 | Аналитический метод | 0.10 | - |
| 1984 | 605799.24 | 2285665.47 | Аналитический метод | 0.10 | - |
| 1985 | 605796.72 | 2285664.74 | Аналитический метод | 0.10 | - |
| 1986 | 605794.17 | 2285663.93 | Аналитический метод | 0.10 | - |
| 1987 | 605791.58 | 2285663.03 | Аналитический метод | 0.10 | - |
| 1988 | 605788.08 | 2285661.62 | Аналитический метод | 0.10 | - |
| 1989 | 605784.71 | 2285660.00 | Аналитический метод | 0.10 | - |
| 1990 | 605782.97 | 2285659.10 | Аналитический метод | 0.10 | - |
| 1991 | 605780.57 | 2285657.75 | Аналитический метод | 0.10 | - |

2. Сведения о характерных точках границ объекта

| Обозначение характерных точек границ | Координаты, м | | Метод определения координат характерной точки | Средняя квадратическая погрешность положения характерной точки (Mt), м | Описание обозначения точки на местности (при наличии) |
|--|---------------|------------|--|---|---|
| | X | Y | | | |
| 1 | 2 | 3 | 4 | 5 | 6 |
| 1992 | 605778.23 | 2285656.32 | Аналитический метод | 0.10 | - |
| 1993 | 605775.94 | 2285654.79 | Аналитический метод | 0.10 | - |
| 1994 | 605773.71 | 2285653.17 | Аналитический метод | 0.10 | - |
| 1995 | 605771.55 | 2285651.46 | Аналитический метод | 0.10 | - |
| 1996 | 605769.45 | 2285649.68 | Аналитический метод | 0.10 | - |
| 1997 | 605767.42 | 2285647.81 | Аналитический метод | 0.10 | - |
| 1998 | 605765.47 | 2285645.86 | Аналитический метод | 0.10 | - |
| 1999 | 605763.59 | 2285643.84 | Аналитический метод | 0.10 | - |
| 2000 | 605761.79 | 2285641.74 | Аналитический метод | 0.10 | - |
| 2001 | 605760.12 | 2285639.63 | Аналитический метод | 0.10 | - |
| 2002 | 605758.54 | 2285637.46 | Аналитический метод | 0.10 | - |
| 2003 | 605757.04 | 2285635.22 | Аналитический метод | 0.10 | - |
| 2004 | 605755.63 | 2285632.94 | Аналитический метод | 0.10 | - |
| 2005 | 605754.30 | 2285630.60 | Аналитический метод | 0.10 | - |
| 2006 | 605753.06 | 2285628.21 | Аналитический метод | 0.10 | - |
| 2007 | 605751.91 | 2285625.78 | Аналитический метод | 0.10 | - |
| 2008 | 605750.86 | 2285623.30 | Аналитический метод | 0.10 | - |
| 2009 | 605749.90 | 2285620.79 | Аналитический метод | 0.10 | - |
| 2010 | 605749.04 | 2285618.24 | Аналитический метод | 0.10 | - |
| 2011 | 605748.28 | 2285615.67 | Аналитический метод | 0.10 | - |
| 2012 | 605748.00 | 2285614.64 | Аналитический метод | 0.10 | - |
| 2013 | 605747.12 | 2285610.91 | Аналитический метод | 0.10 | - |
| 2014 | 605746.58 | 2285607.34 | Аналитический метод | 0.10 | - |
| 2015 | 605746.20 | 2285603.89 | Аналитический метод | 0.10 | - |
| 2016 | 605745.98 | 2285600.91 | Аналитический метод | 0.10 | - |

| 2. Сведения о характерных точках границ объекта | | | | | |
|---|---------------|------------|--|---|---|
| Обозначение характерных точек границ | Координаты, м | | Метод определения координат характерной точки | Средняя квадратическая погрешность положения характерной точки (Mt), м | Описание обозначения точки на местности (при наличии) |
| | X | Y | | | |
| 1 | 2 | 3 | 4 | 5 | 6 |
| 2017 | 605745.83 | 2285598.00 | Аналитический метод | 0.10 | - |
| 2018 | 605745.75 | 2285595.16 | Аналитический метод | 0.10 | - |
| 2019 | 605745.70 | 2285592.36 | Аналитический метод | 0.10 | - |
| 2020 | 605745.70 | 2285589.10 | Аналитический метод | 0.10 | - |
| 2021 | 605745.68 | 2285588.24 | Аналитический метод | 0.10 | - |
| 2022 | 605744.88 | 2285563.25 | Аналитический метод | 0.10 | - |
| 2023 | 605744.49 | 2285538.24 | Аналитический метод | 0.10 | - |
| 2024 | 605743.87 | 2285513.27 | Аналитический метод | 0.10 | - |
| 2025 | 605743.09 | 2285488.29 | Аналитический метод | 0.10 | - |
| 2026 | 605742.47 | 2285463.29 | Аналитический метод | 0.10 | - |
| 2027 | 605741.73 | 2285438.31 | Аналитический метод | 0.10 | - |
| 2028 | 605740.98 | 2285413.32 | Аналитический метод | 0.10 | - |
| 2029 | 605740.28 | 2285388.33 | Аналитический метод | 0.10 | - |
| 2030 | 605739.45 | 2285363.35 | Аналитический метод | 0.10 | - |
| 2031 | 605738.72 | 2285338.35 | Аналитический метод | 0.10 | - |
| 2032 | 605738.00 | 2285313.36 | Аналитический метод | 0.10 | - |
| 2033 | 605737.24 | 2285288.38 | Аналитический метод | 0.10 | - |
| 2034 | 605737.10 | 2285283.71 | Аналитический метод | 0.10 | - |
| 2035 | 605737.00 | 2285280.53 | Аналитический метод | 0.10 | - |
| 2036 | 605736.60 | 2285273.66 | Аналитический метод | 0.10 | - |
| 2037 | 605736.50 | 2285271.17 | Аналитический метод | 0.10 | - |
| 2038 | 605736.46 | 2285270.17 | Аналитический метод | 0.10 | - |
| 2039 | 605736.50 | 2285267.54 | Аналитический метод | 0.10 | - |
| 2040 | 605736.87 | 2285262.51 | Аналитический метод | 0.10 | - |
| 2041 | 605736.91 | 2285262.05 | Аналитический метод | 0.10 | - |

| 2. Сведения о характерных точках границ объекта | | | | | |
|---|---------------|------------|--|---|---|
| Обозначение характерных точек границ | Координаты, м | | Метод определения координат характерной точки | Средняя квадратическая погрешность положения характерной точки (Mt), м | Описание обозначения точки на местности (при наличии) |
| | X | Y | | | |
| 1 | 2 | 3 | 4 | 5 | 6 |
| 2042 | 605737.06 | 2285260.41 | Аналитический метод | 0.10 | - |
| 2043 | 605737.36 | 2285257.22 | Аналитический метод | 0.10 | - |
| 2044 | 605738.48 | 2285237.56 | Аналитический метод | 0.10 | - |
| 2045 | 605739.56 | 2285218.99 | Аналитический метод | 0.10 | - |
| 2046 | 605739.92 | 2285212.74 | Аналитический метод | 0.10 | - |
| 2047 | 605736.13 | 2285202.53 | Аналитический метод | 0.10 | - |
| 2048 | 605736.84 | 2285187.42 | Аналитический метод | 0.10 | - |
| 2049 | 605737.73 | 2285171.32 | Аналитический метод | 0.10 | - |
| 2050 | 605742.58 | 2285161.57 | Аналитический метод | 0.10 | - |
| 2051 | 605743.82 | 2285137.72 | Аналитический метод | 0.10 | - |
| 2052 | 605745.11 | 2285112.73 | Аналитический метод | 0.10 | - |
| 2053 | 605746.86 | 2285087.77 | Аналитический метод | 0.10 | - |
| 2054 | 605748.48 | 2285062.86 | Аналитический метод | 0.10 | - |
| 2055 | 605749.55 | 2285037.92 | Аналитический метод | 0.10 | - |
| 2056 | 605750.42 | 2285012.93 | Аналитический метод | 0.10 | - |
| 2057 | 605751.60 | 2284987.92 | Аналитический метод | 0.10 | - |
| 2058 | 605752.99 | 2284962.95 | Аналитический метод | 0.10 | - |
| 2059 | 605754.34 | 2284938.01 | Аналитический метод | 0.10 | - |
| 2060 | 605755.45 | 2284913.06 | Аналитический метод | 0.10 | - |
| 2061 | 605755.75 | 2284904.41 | Аналитический метод | 0.10 | - |
| 2062 | 605755.83 | 2284901.35 | Аналитический метод | 0.10 | - |
| 2063 | 605755.64 | 2284898.84 | Аналитический метод | 0.10 | - |
| 2064 | 605755.46 | 2284896.10 | Аналитический метод | 0.10 | - |
| 2065 | 605755.30 | 2284893.29 | Аналитический метод | 0.10 | - |
| 2066 | 605755.20 | 2284890.40 | Аналитический метод | 0.10 | - |

| 2. Сведения о характерных точках границ объекта | | | | | |
|---|---------------|------------|--|---|---|
| Обозначение характерных точек границ | Координаты, м | | Метод определения координат характерной точки | Средняя квадратическая погрешность положения характерной точки (Mt), м | Описание обозначения точки на местности (при наличии) |
| | X | Y | | | |
| 1 | 2 | 3 | 4 | 5 | 6 |
| 2067 | 605755.17 | 2284886.92 | Аналитический метод | 0.10 | - |
| 2068 | 605756.87 | 2284882.43 | Аналитический метод | 0.10 | - |
| 2069 | 605756.96 | 2284882.23 | Аналитический метод | 0.10 | - |
| 2070 | 605755.44 | 2284872.60 | Аналитический метод | 0.10 | - |
| 2071 | 605761.03 | 2284871.72 | Аналитический метод | 0.10 | - |
| 2072 | 605762.19 | 2284868.58 | Аналитический метод | 0.10 | - |
| 2073 | 605763.50 | 2284865.51 | Аналитический метод | 0.10 | - |
| 2074 | 605764.95 | 2284862.50 | Аналитический метод | 0.10 | - |
| 2075 | 605763.49 | 2284861.63 | Аналитический метод | 0.10 | - |
| 2076 | 605766.45 | 2284856.76 | Аналитический метод | 0.10 | - |
| 2077 | 605767.98 | 2284854.46 | Аналитический метод | 0.10 | - |
| 2078 | 605769.58 | 2284852.23 | Аналитический метод | 0.10 | - |
| 2079 | 605771.28 | 2284850.06 | Аналитический метод | 0.10 | - |
| 2080 | 605773.05 | 2284847.95 | Аналитический метод | 0.10 | - |
| 2081 | 605774.90 | 2284845.92 | Аналитический метод | 0.10 | - |
| 2082 | 605776.83 | 2284843.96 | Аналитический метод | 0.10 | - |
| 2083 | 605778.83 | 2284842.07 | Аналитический метод | 0.10 | - |
| 2084 | 605780.93 | 2284840.25 | Аналитический метод | 0.10 | - |
| 2085 | 605784.92 | 2284837.14 | Аналитический метод | 0.10 | - |
| 2086 | 605787.42 | 2284835.37 | Аналитический метод | 0.10 | - |
| 2087 | 605789.99 | 2284833.70 | Аналитический метод | 0.10 | - |
| 2088 | 605792.64 | 2284832.15 | Аналитический метод | 0.10 | - |
| 2089 | 605795.34 | 2284830.72 | Аналитический метод | 0.10 | - |
| 2090 | 605798.13 | 2284829.39 | Аналитический метод | 0.10 | - |
| 2091 | 605801.71 | 2284827.92 | Аналитический метод | 0.10 | - |

| 2. Сведения о характерных точках границ объекта | | | | | |
|---|---------------|------------|--|---|---|
| Обозначение характерных точек границ | Координаты, м | | Метод определения координат характерной точки | Средняя квадратическая погрешность положения характерной точки (Mt), м | Описание обозначения точки на местности (при наличии) |
| | X | Y | | | |
| 1 | 2 | 3 | 4 | 5 | 6 |
| 2092 | 605804.25 | 2284827.05 | Аналитический метод | 0.10 | - |
| 2093 | 605806.74 | 2284826.30 | Аналитический метод | 0.10 | - |
| 2094 | 605809.20 | 2284825.63 | Аналитический метод | 0.10 | - |
| 2095 | 605811.62 | 2284825.03 | Аналитический метод | 0.10 | - |
| 2096 | 605814.39 | 2284824.40 | Аналитический метод | 0.10 | - |
| 2097 | 605817.12 | 2284823.83 | Аналитический метод | 0.10 | - |
| 2098 | 605819.80 | 2284823.31 | Аналитический метод | 0.10 | - |
| 2099 | 605821.32 | 2284823.03 | Аналитический метод | 0.10 | - |
| 2100 | 605823.03 | 2284822.73 | Аналитический метод | 0.10 | - |
| 2101 | 605832.72 | 2284820.92 | Аналитический метод | 0.10 | - |
| 2102 | 605831.89 | 2284817.24 | Аналитический метод | 0.10 | - |
| 2103 | 605842.14 | 2284814.93 | Аналитический метод | 0.10 | - |
| 2104 | 605843.06 | 2284819.04 | Аналитический метод | 0.10 | - |
| 2105 | 605861.37 | 2284815.81 | Аналитический метод | 0.10 | - |
| 2106 | 605885.91 | 2284811.21 | Аналитический метод | 0.10 | - |
| 2107 | 605892.16 | 2284809.96 | Аналитический метод | 0.10 | - |
| 2108 | 605901.15 | 2284803.87 | Аналитический метод | 0.10 | - |
| 2109 | 605909.59 | 2284802.22 | Аналитический метод | 0.10 | - |
| 2110 | 605931.75 | 2284797.76 | Аналитический метод | 0.10 | - |
| 2111 | 605935.54 | 2284798.54 | Аналитический метод | 0.10 | - |
| 2112 | 605942.39 | 2284799.95 | Аналитический метод | 0.10 | - |
| 2113 | 605958.05 | 2284796.77 | Аналитический метод | 0.10 | - |
| 2114 | 605959.42 | 2284796.49 | Аналитический метод | 0.10 | - |
| 2115 | 605964.01 | 2284795.56 | Аналитический метод | 0.10 | - |
| 2116 | 605983.93 | 2284791.52 | Аналитический метод | 0.10 | - |

| 2. Сведения о характерных точках границ объекта | | | | | |
|---|---------------|------------|--|---|---|
| Обозначение характерных точек границ | Координаты, м | | Метод определения координат характерной точки | Средняя квадратическая погрешность положения характерной точки (Mt), м | Описание обозначения точки на местности (при наличии) |
| | X | Y | | | |
| 1 | 2 | 3 | 4 | 5 | 6 |
| 2117 | 606008.46 | 2284786.68 | Аналитический метод | 0.10 | - |
| 2118 | 606032.94 | 2284781.67 | Аналитический метод | 0.10 | - |
| 2119 | 606057.44 | 2284776.68 | Аналитический метод | 0.10 | - |
| 2120 | 606081.93 | 2284771.63 | Аналитический метод | 0.10 | - |
| 2121 | 606095.41 | 2284768.95 | Аналитический метод | 0.10 | - |
| 2122 | 606098.47 | 2284768.34 | Аналитический метод | 0.10 | - |
| 2123 | 606100.93 | 2284767.67 | Аналитический метод | 0.10 | - |
| 2124 | 606103.42 | 2284766.97 | Аналитический метод | 0.10 | - |
| 2125 | 606105.85 | 2284766.26 | Аналитический метод | 0.10 | - |
| 2126 | 606108.40 | 2284765.47 | Аналитический метод | 0.10 | - |
| 2127 | 606110.83 | 2284764.64 | Аналитический метод | 0.10 | - |
| 2128 | 606113.18 | 2284763.75 | Аналитический метод | 0.10 | - |
| 2129 | 606115.74 | 2284762.68 | Аналитический метод | 0.10 | - |
| 2130 | 606117.76 | 2284761.85 | Аналитический метод | 0.10 | - |
| 2131 | 606119.68 | 2284760.98 | Аналитический метод | 0.10 | - |
| 2132 | 606121.56 | 2284760.02 | Аналитический метод | 0.10 | - |
| 2133 | 606123.39 | 2284758.98 | Аналитический метод | 0.10 | - |
| 2134 | 606125.18 | 2284757.86 | Аналитический метод | 0.10 | - |
| 2135 | 606126.69 | 2284756.82 | Аналитический метод | 0.10 | - |
| 2136 | 606128.17 | 2284755.72 | Аналитический метод | 0.10 | - |
| 2137 | 606129.60 | 2284754.57 | Аналитический метод | 0.10 | - |
| 2138 | 606130.99 | 2284753.36 | Аналитический метод | 0.10 | - |
| 2139 | 606132.33 | 2284752.11 | Аналитический метод | 0.10 | - |
| 2140 | 606134.23 | 2284750.16 | Аналитический метод | 0.10 | - |
| 2141 | 606135.83 | 2284748.59 | Аналитический метод | 0.10 | - |

| 2. Сведения о характерных точках границ объекта | | | | | |
|---|---------------|------------|--|---|---|
| Обозначение характерных точек границ | Координаты, м | | Метод определения координат характерной точки | Средняя квадратическая погрешность положения характерной точки (Mt), м | Описание обозначения точки на местности (при наличии) |
| | X | Y | | | |
| 1 | 2 | 3 | 4 | 5 | 6 |
| 2142 | 606137.34 | 2284746.99 | Аналитический метод | 0.10 | - |
| 2143 | 606138.84 | 2284745.29 | Аналитический метод | 0.10 | - |
| 2144 | 606140.34 | 2284743.49 | Аналитический метод | 0.10 | - |
| 2145 | 606142.21 | 2284741.16 | Аналитический метод | 0.10 | - |
| 2146 | 606144.08 | 2284738.74 | Аналитический метод | 0.10 | - |
| 2147 | 606145.93 | 2284736.28 | Аналитический метод | 0.10 | - |
| 2148 | 606154.29 | 2284723.49 | Аналитический метод | 0.10 | - |
| 2149 | 606167.94 | 2284702.54 | Аналитический метод | 0.10 | - |
| 2150 | 606181.62 | 2284681.61 | Аналитический метод | 0.10 | - |
| 2151 | 606195.35 | 2284660.73 | Аналитический метод | 0.10 | - |
| 2152 | 606208.80 | 2284639.71 | Аналитический метод | 0.10 | - |
| 2153 | 606221.92 | 2284618.47 | Аналитический метод | 0.10 | - |
| 2154 | 606222.56 | 2284617.40 | Аналитический метод | 0.10 | - |
| 2155 | 606219.86 | 2284615.62 | Аналитический метод | 0.10 | - |
| 2156 | 606220.49 | 2284614.62 | Аналитический метод | 0.10 | - |
| 2157 | 606225.46 | 2284606.73 | Аналитический метод | 0.10 | - |
| 2158 | 606228.13 | 2284608.50 | Аналитический метод | 0.10 | - |
| 2159 | 606235.40 | 2284597.28 | Аналитический метод | 0.10 | - |
| 2160 | 606249.48 | 2284576.60 | Аналитический метод | 0.10 | - |
| 2161 | 606263.23 | 2284555.75 | Аналитический метод | 0.10 | - |
| 2162 | 606266.75 | 2284550.42 | Аналитический метод | 0.10 | - |
| 2163 | 606268.68 | 2284539.73 | Аналитический метод | 0.10 | - |
| 2164 | 606273.45 | 2284532.56 | Аналитический метод | 0.10 | - |
| 2165 | 606285.92 | 2284513.69 | Аналитический метод | 0.10 | - |
| 2166 | 606289.16 | 2284511.55 | Аналитический метод | 0.10 | - |

| 2. Сведения о характерных точках границ объекта | | | | | |
|---|---------------|------------|--|---|---|
| Обозначение характерных точек границ | Координаты, м | | Метод определения координат характерной точки | Средняя квадратическая погрешность положения характерной точки (Mt), м | Описание обозначения точки на местности (при наличии) |
| | X | Y | | | |
| 1 | 2 | 3 | 4 | 5 | 6 |
| 2167 | 606294.99 | 2284507.69 | Аналитический метод | 0.10 | - |
| 2168 | 606304.45 | 2284493.12 | Аналитический метод | 0.10 | - |
| 2169 | 606318.03 | 2284472.12 | Аналитический метод | 0.10 | - |
| 2170 | 606331.75 | 2284451.21 | Аналитический метод | 0.10 | - |
| 2171 | 606345.48 | 2284430.32 | Аналитический метод | 0.10 | - |
| 2172 | 606354.19 | 2284416.96 | Аналитический метод | 0.10 | - |
| 2173 | 606355.81 | 2284414.32 | Аналитический метод | 0.10 | - |
| 2174 | 606357.11 | 2284411.88 | Аналитический метод | 0.10 | - |
| 2175 | 606358.41 | 2284409.38 | Аналитический метод | 0.10 | - |
| 2176 | 606359.37 | 2284407.54 | Аналитический метод | 0.10 | - |
| 2177 | 606360.28 | 2284405.74 | Аналитический метод | 0.10 | - |
| 2178 | 606361.13 | 2284403.96 | Аналитический метод | 0.10 | - |
| 2179 | 606361.92 | 2284402.21 | Аналитический метод | 0.10 | - |
| 2180 | 606362.65 | 2284400.46 | Аналитический метод | 0.10 | - |
| 2181 | 606363.37 | 2284398.66 | Аналитический метод | 0.10 | - |
| 2182 | 606363.66 | 2284397.90 | Аналитический метод | 0.10 | - |
| 2183 | 606363.67 | 2284397.85 | Аналитический метод | 0.10 | - |
| 2184 | 606364.70 | 2284395.28 | Аналитический метод | 0.10 | - |
| 2185 | 606365.55 | 2284393.30 | Аналитический метод | 0.10 | - |
| 2186 | 606366.30 | 2284391.31 | Аналитический метод | 0.10 | - |
| 2187 | 606367.03 | 2284389.22 | Аналитический метод | 0.10 | - |
| 2188 | 606367.69 | 2284387.24 | Аналитический метод | 0.10 | - |
| 2189 | 606368.32 | 2284385.22 | Аналитический метод | 0.10 | - |
| 2190 | 606368.93 | 2284383.14 | Аналитический метод | 0.10 | - |
| 2191 | 606369.53 | 2284381.00 | Аналитический метод | 0.10 | - |

| 2. Сведения о характерных точках границ объекта | | | | | |
|---|---------------|------------|--|---|---|
| Обозначение характерных точек границ | Координаты, м | | Метод определения координат характерной точки | Средняя квадратическая погрешность положения характерной точки (Mt), м | Описание обозначения точки на местности (при наличии) |
| | X | Y | | | |
| 1 | 2 | 3 | 4 | 5 | 6 |
| 2192 | 606370.35 | 2284378.04 | Аналитический метод | 0.10 | - |
| 2193 | 606372.68 | 2284365.81 | Аналитический метод | 0.10 | - |
| 2194 | 606377.68 | 2284341.32 | Аналитический метод | 0.10 | - |
| 2195 | 606382.35 | 2284316.76 | Аналитический метод | 0.10 | - |
| 2196 | 606387.28 | 2284292.25 | Аналитический метод | 0.10 | - |
| 2197 | 606391.89 | 2284267.69 | Аналитический метод | 0.10 | - |
| 2198 | 606396.62 | 2284243.14 | Аналитический метод | 0.10 | - |
| 2199 | 606401.26 | 2284218.60 | Аналитический метод | 0.10 | - |
| 2200 | 606405.69 | 2284194.01 | Аналитический метод | 0.10 | - |
| 2201 | 606409.97 | 2284169.35 | Аналитический метод | 0.10 | - |
| 2202 | 606411.12 | 2284163.50 | Аналитический метод | 0.10 | - |
| 2203 | 606407.61 | 2284162.81 | Аналитический метод | 0.10 | - |
| 2204 | 606409.62 | 2284152.51 | Аналитический метод | 0.10 | - |
| 2205 | 606413.19 | 2284153.20 | Аналитический метод | 0.10 | - |
| 2206 | 606414.94 | 2284144.77 | Аналитический метод | 0.10 | - |
| 2207 | 606415.67 | 2284141.45 | Аналитический метод | 0.10 | - |
| 2208 | 606413.63 | 2284130.88 | Аналитический метод | 0.10 | - |
| 2209 | 606416.05 | 2284119.54 | Аналитический метод | 0.10 | - |
| 2210 | 606419.86 | 2284100.33 | Аналитический метод | 0.10 | - |
| 2211 | 606423.84 | 2284094.42 | Аналитический метод | 0.10 | - |
| 2212 | 606425.94 | 2284091.33 | Аналитический метод | 0.10 | - |
| 2213 | 606429.72 | 2284071.31 | Аналитический метод | 0.10 | - |
| 2214 | 606434.38 | 2284046.74 | Аналитический метод | 0.10 | - |
| 2215 | 606439.12 | 2284022.20 | Аналитический метод | 0.10 | - |
| 2216 | 606443.61 | 2283997.61 | Аналитический метод | 0.10 | - |

| 2. Сведения о характерных точках границ объекта | | | | | |
|---|---------------|------------|--|---|---|
| Обозначение характерных точек границ | Координаты, м | | Метод определения координат характерной точки | Средняя квадратическая погрешность положения характерной точки (Mt), м | Описание обозначения точки на местности (при наличии) |
| | X | Y | | | |
| 1 | 2 | 3 | 4 | 5 | 6 |
| 2217 | 606448.37 | 2283973.05 | Аналитический метод | 0.10 | - |
| 2218 | 606453.04 | 2283948.48 | Аналитический метод | 0.10 | - |
| 2219 | 606454.58 | 2283940.87 | Аналитический метод | 0.10 | - |
| 2220 | 606447.91 | 2283932.72 | Аналитический метод | 0.10 | - |
| 2221 | 606457.70 | 2283924.71 | Аналитический метод | 0.10 | - |
| 2222 | 606457.85 | 2283923.95 | Аналитический метод | 0.10 | - |
| 2223 | 606462.67 | 2283899.41 | Аналитический метод | 0.10 | - |
| 2224 | 606467.61 | 2283874.91 | Аналитический метод | 0.10 | - |
| 2225 | 606472.24 | 2283850.37 | Аналитический метод | 0.10 | - |
| 2226 | 606476.76 | 2283825.76 | Аналитический метод | 0.10 | - |
| 2227 | 606481.75 | 2283801.25 | Аналитический метод | 0.10 | - |
| 2228 | 606486.52 | 2283776.71 | Аналитический метод | 0.10 | - |
| 2229 | 606491.39 | 2283752.18 | Аналитический метод | 0.10 | - |
| 2230 | 606496.00 | 2283729.26 | Аналитический метод | 0.10 | - |
| 2231 | 606495.91 | 2283728.80 | Аналитический метод | 0.10 | - |
| 2232 | 606493.73 | 2283718.65 | Аналитический метод | 0.10 | - |
| 2233 | 606496.90 | 2283702.33 | Аналитический метод | 0.10 | - |
| 2234 | 606499.73 | 2283687.98 | Аналитический метод | 0.10 | - |
| 2235 | 606505.94 | 2283678.99 | Аналитический метод | 0.10 | - |
| 2236 | 606506.01 | 2283678.63 | Аналитический метод | 0.10 | - |
| 2237 | 606510.77 | 2283654.13 | Аналитический метод | 0.10 | - |
| 2238 | 606514.31 | 2283633.06 | Аналитический метод | 0.10 | - |
| 2239 | 606514.79 | 2283629.98 | Аналитический метод | 0.10 | - |
| 2240 | 606514.81 | 2283629.73 | Аналитический метод | 0.10 | - |
| 2241 | 606515.05 | 2283626.93 | Аналитический метод | 0.10 | - |

| 2. Сведения о характерных точках границ объекта | | | | | |
|---|---------------|------------|--|---|---|
| Обозначение характерных точек границ | Координаты, м | | Метод определения координат характерной точки | Средняя квадратическая погрешность положения характерной точки (Mt), м | Описание обозначения точки на местности (при наличии) |
| | X | Y | | | |
| 1 | 2 | 3 | 4 | 5 | 6 |
| 2242 | 606515.25 | 2283624.19 | Аналитический метод | 0.10 | - |
| 2243 | 606515.41 | 2283621.53 | Аналитический метод | 0.10 | - |
| 2244 | 606515.49 | 2283619.16 | Аналитический метод | 0.10 | - |
| 2245 | 606515.51 | 2283616.86 | Аналитический метод | 0.10 | - |
| 2246 | 606515.45 | 2283614.59 | Аналитический метод | 0.10 | - |
| 2247 | 606515.35 | 2283611.80 | Аналитический метод | 0.10 | - |
| 2248 | 606515.31 | 2283609.58 | Аналитический метод | 0.10 | - |
| 2249 | 606515.18 | 2283607.43 | Аналитический метод | 0.10 | - |
| 2250 | 606515.00 | 2283605.45 | Аналитический метод | 0.10 | - |
| 2251 | 606514.75 | 2283603.51 | Аналитический метод | 0.10 | - |
| 2252 | 606514.58 | 2283602.54 | Аналитический метод | 0.10 | - |
| 2253 | 606510.89 | 2283603.73 | Аналитический метод | 0.10 | - |
| 2254 | 606506.60 | 2283590.45 | Аналитический метод | 0.10 | - |
| 2255 | 606511.49 | 2283588.87 | Аналитический метод | 0.10 | - |
| 2256 | 606511.47 | 2283588.83 | Аналитический метод | 0.10 | - |
| 2257 | 606510.78 | 2283586.57 | Аналитический метод | 0.10 | - |
| 2258 | 606510.10 | 2283584.33 | Аналитический метод | 0.10 | - |
| 2259 | 606509.38 | 2283582.05 | Аналитический метод | 0.10 | - |
| 2260 | 606509.16 | 2283581.33 | Аналитический метод | 0.10 | - |
| 2261 | 606508.69 | 2283579.99 | Аналитический метод | 0.10 | - |
| 2262 | 606508.31 | 2283579.14 | Аналитический метод | 0.10 | - |
| 2263 | 606507.85 | 2283578.33 | Аналитический метод | 0.10 | - |
| 2264 | 606507.34 | 2283577.55 | Аналитический метод | 0.10 | - |
| 2265 | 606506.91 | 2283576.98 | Аналитический метод | 0.10 | - |
| 2266 | 606506.44 | 2283576.45 | Аналитический метод | 0.10 | - |

| 2. Сведения о характерных точках границ объекта | | | | | |
|---|---------------|------------|--|---|---|
| Обозначение характерных точек границ | Координаты, м | | Метод определения координат характерной точки | Средняя квадратическая погрешность положения характерной точки (Mt), м | Описание обозначения точки на местности (при наличии) |
| | X | Y | | | |
| 1 | 2 | 3 | 4 | 5 | 6 |
| 2267 | 606505.95 | 2283575.94 | Аналитический метод | 0.10 | - |
| 2268 | 606505.30 | 2283575.36 | Аналитический метод | 0.10 | - |
| 2269 | 606504.61 | 2283574.83 | Аналитический метод | 0.10 | - |
| 2270 | 606503.88 | 2283574.36 | Аналитический метод | 0.10 | - |
| 2271 | 606503.22 | 2283573.99 | Аналитический метод | 0.10 | - |
| 2272 | 606502.54 | 2283573.66 | Аналитический метод | 0.10 | - |
| 2273 | 606501.83 | 2283573.38 | Аналитический метод | 0.10 | - |
| 2274 | 606501.07 | 2283573.12 | Аналитический метод | 0.10 | - |
| 2275 | 606500.28 | 2283572.92 | Аналитический метод | 0.10 | - |
| 2276 | 606499.49 | 2283572.77 | Аналитический метод | 0.10 | - |
| 2277 | 606498.69 | 2283572.68 | Аналитический метод | 0.10 | - |
| 2278 | 606497.89 | 2283572.64 | Аналитический метод | 0.10 | - |
| 2279 | 606497.08 | 2283572.67 | Аналитический метод | 0.10 | - |
| 2280 | 606496.50 | 2283572.72 | Аналитический метод | 0.10 | - |
| 2281 | 606495.93 | 2283572.80 | Аналитический метод | 0.10 | - |
| 2282 | 606495.36 | 2283572.90 | Аналитический метод | 0.10 | - |
| 2283 | 606494.69 | 2283573.10 | Аналитический метод | 0.10 | - |
| 2284 | 606494.03 | 2283573.33 | Аналитический метод | 0.10 | - |
| 2285 | 606493.38 | 2283573.61 | Аналитический метод | 0.10 | - |
| 2286 | 606492.65 | 2283573.94 | Аналитический метод | 0.10 | - |
| 2287 | 606491.95 | 2283574.32 | Аналитический метод | 0.10 | - |
| 2288 | 606491.27 | 2283574.75 | Аналитический метод | 0.10 | - |
| 2289 | 606490.75 | 2283575.13 | Аналитический метод | 0.10 | - |
| 2290 | 606490.25 | 2283575.54 | Аналитический метод | 0.10 | - |
| 2291 | 606489.77 | 2283575.98 | Аналитический метод | 0.10 | - |

| 2. Сведения о характерных точках границ объекта | | | | | |
|---|---------------|------------|--|---|---|
| Обозначение характерных точек границ | Координаты, м | | Метод определения координат характерной точки | Средняя квадратическая погрешность положения характерной точки (Mt), м | Описание обозначения точки на местности (при наличии) |
| | X | Y | | | |
| 1 | 2 | 3 | 4 | 5 | 6 |
| 2292 | 606487.60 | 2283578.05 | Аналитический метод | 0.10 | - |
| 2293 | 606482.08 | 2283572.25 | Аналитический метод | 0.10 | - |
| 2294 | 606520.92 | 2283535.62 | Аналитический метод | 0.10 | - |
| 2295 | 606527.46 | 2283542.58 | Аналитический метод | 0.10 | - |
| 2296 | 606524.84 | 2283545.05 | Аналитический метод | 0.10 | - |
| 2297 | 606524.24 | 2283545.47 | Аналитический метод | 0.10 | - |
| 2298 | 606523.67 | 2283545.93 | Аналитический метод | 0.10 | - |
| 2299 | 606523.13 | 2283546.43 | Аналитический метод | 0.10 | - |
| 2300 | 606522.80 | 2283546.77 | Аналитический метод | 0.10 | - |
| 2301 | 606522.47 | 2283547.13 | Аналитический метод | 0.10 | - |
| 2302 | 606522.16 | 2283547.51 | Аналитический метод | 0.10 | - |
| 2303 | 606521.85 | 2283547.92 | Аналитический метод | 0.10 | - |
| 2304 | 606521.56 | 2283548.35 | Аналитический метод | 0.10 | - |
| 2305 | 606521.29 | 2283548.80 | Аналитический метод | 0.10 | - |
| 2306 | 606520.98 | 2283549.36 | Аналитический метод | 0.10 | - |
| 2307 | 606520.70 | 2283549.94 | Аналитический метод | 0.10 | - |
| 2308 | 606520.46 | 2283550.53 | Аналитический метод | 0.10 | - |
| 2309 | 606520.21 | 2283551.27 | Аналитический метод | 0.10 | - |
| 2310 | 606520.01 | 2283552.03 | Аналитический метод | 0.10 | - |
| 2311 | 606519.86 | 2283552.80 | Аналитический метод | 0.10 | - |
| 2312 | 606519.78 | 2283553.49 | Аналитический метод | 0.10 | - |
| 2313 | 606519.74 | 2283554.17 | Аналитический метод | 0.10 | - |
| 2314 | 606519.74 | 2283554.86 | Аналитический метод | 0.10 | - |
| 2315 | 606519.79 | 2283555.69 | Аналитический метод | 0.10 | - |
| 2316 | 606519.90 | 2283556.50 | Аналитический метод | 0.10 | - |

| 2. Сведения о характерных точках границ объекта | | | | | |
|---|---------------|------------|--|---|---|
| Обозначение характерных точек границ | Координаты, м | | Метод определения координат характерной точки | Средняя квадратическая погрешность положения характерной точки (Mt), м | Описание обозначения точки на местности (при наличии) |
| | X | Y | | | |
| 1 | 2 | 3 | 4 | 5 | 6 |
| 2317 | 606520.07 | 2283557.30 | Аналитический метод | 0.10 | - |
| 2318 | 606527.96 | 2283573.20 | Аналитический метод | 0.10 | - |
| 2319 | 606528.32 | 2283573.87 | Аналитический метод | 0.10 | - |
| 2320 | 606529.48 | 2283576.07 | Аналитический метод | 0.10 | - |
| 2321 | 606530.64 | 2283578.33 | Аналитический метод | 0.10 | - |
| 2322 | 606531.80 | 2283580.74 | Аналитический метод | 0.10 | - |
| 2323 | 606532.94 | 2283583.21 | Аналитический метод | 0.10 | - |
| 2324 | 606533.15 | 2283583.69 | Аналитический метод | 0.10 | - |
| 2325 | 606536.08 | 2283582.74 | Аналитический метод | 0.10 | - |
| 2326 | 606539.31 | 2283592.74 | Аналитический метод | 0.10 | - |
| 2327 | 606536.78 | 2283593.55 | Аналитический метод | 0.10 | - |
| 2328 | 606537.61 | 2283597.07 | Аналитический метод | 0.10 | - |
| 2329 | 606538.14 | 2283599.99 | Аналитический метод | 0.10 | - |
| 2330 | 606538.53 | 2283602.90 | Аналитический метод | 0.10 | - |
| 2331 | 606538.81 | 2283605.84 | Аналитический метод | 0.10 | - |
| 2332 | 606538.94 | 2283609.04 | Аналитический метод | 0.10 | - |
| 2333 | 606538.93 | 2283612.27 | Аналитический метод | 0.10 | - |
| 2334 | 606538.64 | 2283616.09 | Аналитический метод | 0.10 | - |
| 2335 | 606538.25 | 2283619.09 | Аналитический метод | 0.10 | - |
| 2336 | 606537.78 | 2283621.99 | Аналитический метод | 0.10 | - |
| 2337 | 606537.25 | 2283624.81 | Аналитический метод | 0.10 | - |
| 2338 | 606536.62 | 2283627.79 | Аналитический метод | 0.10 | - |
| 2339 | 606535.96 | 2283630.69 | Аналитический метод | 0.10 | - |
| 2340 | 606535.30 | 2283633.51 | Аналитический метод | 0.10 | - |
| 2341 | 606535.23 | 2283633.83 | Аналитический метод | 0.10 | - |

| 2. Сведения о характерных точках границ объекта | | | | | |
|---|---------------|------------|--|---|---|
| Обозначение характерных точек границ | Координаты, м | | Метод определения координат характерной точки | Средняя квадратическая погрешность положения характерной точки (Mt), м | Описание обозначения точки на местности (при наличии) |
| | X | Y | | | |
| 1 | 2 | 3 | 4 | 5 | 6 |
| 2342 | 606534.56 | 2283636.93 | Аналитический метод | 0.10 | - |
| 2343 | 606530.32 | 2283657.88 | Аналитический метод | 0.10 | - |
| 2344 | 606525.67 | 2283682.42 | Аналитический метод | 0.10 | - |
| 2345 | 606525.48 | 2283683.40 | Аналитический метод | 0.10 | - |
| 2346 | 606516.35 | 2283731.56 | Аналитический метод | 0.10 | - |
| 2347 | 606516.15 | 2283732.56 | Аналитический метод | 0.10 | - |
| 2348 | 606511.46 | 2283756.10 | Аналитический метод | 0.10 | - |
| 2349 | 606506.50 | 2283780.58 | Аналитический метод | 0.10 | - |
| 2350 | 606501.95 | 2283805.13 | Аналитический метод | 0.10 | - |
| 2351 | 606497.41 | 2283829.74 | Аналитический метод | 0.10 | - |
| 2352 | 606492.50 | 2283854.28 | Аналитический метод | 0.10 | - |
| 2353 | 606487.68 | 2283878.80 | Аналитический метод | 0.10 | - |
| 2354 | 606482.89 | 2283903.31 | Аналитический метод | 0.10 | - |
| 2355 | 606478.44 | 2283927.88 | Аналитический метод | 0.10 | - |
| 2356 | 606475.52 | 2283944.50 | Аналитический метод | 0.10 | - |
| 2357 | 606475.36 | 2283945.40 | Аналитический метод | 0.10 | - |
| 2358 | 606479.70 | 2283950.72 | Аналитический метод | 0.10 | - |
| 2359 | 606473.38 | 2283955.89 | Аналитический метод | 0.10 | - |
| 2360 | 606469.11 | 2283977.10 | Аналитический метод | 0.10 | - |
| 2361 | 606463.99 | 2284001.56 | Аналитический метод | 0.10 | - |
| 2362 | 606459.16 | 2284026.07 | Аналитический метод | 0.10 | - |
| 2363 | 606457.81 | 2284032.96 | Аналитический метод | 0.10 | - |
| 2364 | 606454.35 | 2284050.59 | Аналитический метод | 0.10 | - |
| 2365 | 606449.60 | 2284075.13 | Аналитический метод | 0.10 | - |
| 2366 | 606445.67 | 2284095.75 | Аналитический метод | 0.10 | - |

| 2. Сведения о характерных точках границ объекта | | | | | |
|---|---------------|------------|--|---|---|
| Обозначение характерных точек границ | Координаты, м | | Метод определения координат характерной точки | Средняя квадратическая погрешность положения характерной точки (Mt), м | Описание обозначения точки на местности (при наличии) |
| | X | Y | | | |
| 1 | 2 | 3 | 4 | 5 | 6 |
| 2367 | 606444.92 | 2284099.68 | Аналитический метод | 0.10 | - |
| 2368 | 606443.81 | 2284105.56 | Аналитический метод | 0.10 | - |
| 2369 | 606440.40 | 2284124.22 | Аналитический метод | 0.10 | - |
| 2370 | 606438.58 | 2284135.02 | Аналитический метод | 0.10 | - |
| 2371 | 606437.02 | 2284144.90 | Аналитический метод | 0.10 | - |
| 2372 | 606436.38 | 2284148.87 | Аналитический метод | 0.10 | - |
| 2373 | 606435.02 | 2284156.69 | Аналитический метод | 0.10 | - |
| 2374 | 606438.77 | 2284157.42 | Аналитический метод | 0.10 | - |
| 2375 | 606436.47 | 2284169.20 | Аналитический метод | 0.10 | - |
| 2376 | 606432.83 | 2284168.49 | Аналитический метод | 0.10 | - |
| 2377 | 606431.82 | 2284173.60 | Аналитический метод | 0.10 | - |
| 2378 | 606426.47 | 2284198.06 | Аналитический метод | 0.10 | - |
| 2379 | 606421.28 | 2284222.48 | Аналитический метод | 0.10 | - |
| 2380 | 606416.45 | 2284246.97 | Аналитический метод | 0.10 | - |
| 2381 | 606411.71 | 2284271.51 | Аналитический метод | 0.10 | - |
| 2382 | 606406.99 | 2284296.06 | Аналитический метод | 0.10 | - |
| 2383 | 606402.28 | 2284320.61 | Аналитический метод | 0.10 | - |
| 2384 | 606397.62 | 2284345.14 | Аналитический метод | 0.10 | - |
| 2385 | 606393.20 | 2284369.76 | Аналитический метод | 0.10 | - |
| 2386 | 606390.82 | 2284382.08 | Аналитический метод | 0.10 | - |
| 2387 | 606390.25 | 2284385.27 | Аналитический метод | 0.10 | - |
| 2388 | 606389.81 | 2284387.62 | Аналитический метод | 0.10 | - |
| 2389 | 606389.34 | 2284390.02 | Аналитический метод | 0.10 | - |
| 2390 | 606388.82 | 2284392.46 | Аналитический метод | 0.10 | - |
| 2391 | 606388.25 | 2284394.93 | Аналитический метод | 0.10 | - |

| 2. Сведения о характерных точках границ объекта | | | | | |
|---|---------------|------------|--|---|---|
| Обозначение характерных точек границ | Координаты, м | | Метод определения координат характерной точки | Средняя квадратическая погрешность положения характерной точки (Mt), м | Описание обозначения точки на местности (при наличии) |
| | X | Y | | | |
| 1 | 2 | 3 | 4 | 5 | 6 |
| 2392 | 606387.54 | 2284397.66 | Аналитический метод | 0.10 | - |
| 2393 | 606386.73 | 2284400.42 | Аналитический метод | 0.10 | - |
| 2394 | 606385.78 | 2284403.25 | Аналитический метод | 0.10 | - |
| 2395 | 606384.35 | 2284406.75 | Аналитический метод | 0.10 | - |
| 2396 | 606384.30 | 2284406.85 | Аналитический метод | 0.10 | - |
| 2397 | 606383.82 | 2284407.88 | Аналитический метод | 0.10 | - |
| 2398 | 606382.64 | 2284410.23 | Аналитический метод | 0.10 | - |
| 2399 | 606381.43 | 2284412.44 | Аналитический метод | 0.10 | - |
| 2400 | 606380.18 | 2284414.56 | Аналитический метод | 0.10 | - |
| 2401 | 606378.92 | 2284416.62 | Аналитический метод | 0.10 | - |
| 2402 | 606377.63 | 2284418.61 | Аналитический метод | 0.10 | - |
| 2403 | 606376.36 | 2284420.52 | Аналитический метод | 0.10 | - |
| 2404 | 606374.75 | 2284423.00 | Аналитический метод | 0.10 | - |
| 2405 | 606373.14 | 2284425.43 | Аналитический метод | 0.10 | - |
| 2406 | 606371.40 | 2284428.13 | Аналитический метод | 0.10 | - |
| 2407 | 606362.65 | 2284441.53 | Аналитический метод | 0.10 | - |
| 2408 | 606335.26 | 2284483.36 | Аналитический метод | 0.10 | - |
| 2409 | 606321.56 | 2284504.27 | Аналитический метод | 0.10 | - |
| 2410 | 606311.71 | 2284519.34 | Аналитический метод | 0.10 | - |
| 2411 | 606307.88 | 2284525.19 | Аналитический метод | 0.10 | - |
| 2412 | 606306.24 | 2284527.71 | Аналитический метод | 0.10 | - |
| 2413 | 606302.35 | 2284533.67 | Аналитический метод | 0.10 | - |
| 2414 | 606294.22 | 2284546.13 | Аналитический метод | 0.10 | - |
| 2415 | 606280.56 | 2284567.05 | Аналитический метод | 0.10 | - |
| 2416 | 606267.12 | 2284588.08 | Аналитический метод | 0.10 | - |

| 2. Сведения о характерных точках границ объекта | | | | | |
|---|---------------|------------|--|---|---|
| Обозначение характерных точек границ | Координаты, м | | Метод определения координат характерной точки | Средняя квадратическая погрешность положения характерной точки (Mt), м | Описание обозначения точки на местности (при наличии) |
| | X | Y | | | |
| 1 | 2 | 3 | 4 | 5 | 6 |
| 2417 | 606253.88 | 2284609.27 | Аналитический метод | 0.10 | - |
| 2418 | 606247.10 | 2284620.18 | Аналитический метод | 0.10 | - |
| 2419 | 606250.68 | 2284622.55 | Аналитический метод | 0.10 | - |
| 2420 | 606244.05 | 2284632.56 | Аналитический метод | 0.10 | - |
| 2421 | 606240.62 | 2284630.28 | Аналитический метод | 0.10 | - |
| 2422 | 606240.46 | 2284630.52 | Аналитический метод | 0.10 | - |
| 2423 | 606226.31 | 2284651.14 | Аналитический метод | 0.10 | - |
| 2424 | 606212.45 | 2284671.91 | Аналитический метод | 0.10 | - |
| 2425 | 606171.38 | 2284734.64 | Аналитический метод | 0.10 | - |
| 2426 | 606163.03 | 2284747.51 | Аналитический метод | 0.10 | - |
| 2427 | 606161.30 | 2284750.25 | Аналитический метод | 0.10 | - |
| 2428 | 606159.50 | 2284753.06 | Аналитический метод | 0.10 | - |
| 2429 | 606157.61 | 2284755.90 | Аналитический метод | 0.10 | - |
| 2430 | 606155.98 | 2284758.23 | Аналитический метод | 0.10 | - |
| 2431 | 606154.26 | 2284760.57 | Аналитический метод | 0.10 | - |
| 2432 | 606152.42 | 2284762.89 | Аналитический метод | 0.10 | - |
| 2433 | 606150.43 | 2284765.22 | Аналитический метод | 0.10 | - |
| 2434 | 606147.78 | 2284767.94 | Аналитический метод | 0.10 | - |
| 2435 | 606145.81 | 2284769.78 | Аналитический метод | 0.10 | - |
| 2436 | 606143.79 | 2284771.54 | Аналитический метод | 0.10 | - |
| 2437 | 606141.70 | 2284773.22 | Аналитический метод | 0.10 | - |
| 2438 | 606139.54 | 2284774.81 | Аналитический метод | 0.10 | - |
| 2439 | 606137.33 | 2284776.33 | Аналитический метод | 0.10 | - |
| 2440 | 606134.73 | 2284777.96 | Аналитический метод | 0.10 | - |
| 2441 | 606132.06 | 2284779.47 | Аналитический метод | 0.10 | - |

| 2. Сведения о характерных точках границ объекта | | | | | |
|---|---------------|------------|--|---|---|
| Обозначение характерных точек границ | Координаты, м | | Метод определения координат характерной точки | Средняя квадратическая погрешность положения характерной точки (Mt), м | Описание обозначения точки на местности (при наличии) |
| | X | Y | | | |
| 1 | 2 | 3 | 4 | 5 | 6 |
| 2442 | 606129.33 | 2284780.87 | Аналитический метод | 0.10 | - |
| 2443 | 606126.54 | 2284782.15 | Аналитический метод | 0.10 | - |
| 2444 | 606123.67 | 2284783.32 | Аналитический метод | 0.10 | - |
| 2445 | 606120.10 | 2284784.50 | Аналитический метод | 0.10 | - |
| 2446 | 606116.92 | 2284785.41 | Аналитический метод | 0.10 | - |
| 2447 | 606113.79 | 2284786.19 | Аналитический метод | 0.10 | - |
| 2448 | 606110.71 | 2284786.86 | Аналитический метод | 0.10 | - |
| 2449 | 606107.93 | 2284787.42 | Аналитический метод | 0.10 | - |
| 2450 | 606105.20 | 2284787.93 | Аналитический метод | 0.10 | - |
| 2451 | 606102.56 | 2284788.41 | Аналитический метод | 0.10 | - |
| 2452 | 606099.42 | 2284789.02 | Аналитический метод | 0.10 | - |
| 2453 | 606085.96 | 2284791.68 | Аналитический метод | 0.10 | - |
| 2454 | 606061.45 | 2284796.59 | Аналитический метод | 0.10 | - |
| 2455 | 606036.94 | 2284801.51 | Аналитический метод | 0.10 | - |
| 2456 | 606012.44 | 2284806.45 | Аналитический метод | 0.10 | - |
| 2457 | 605987.93 | 2284811.40 | Аналитический метод | 0.10 | - |
| 2458 | 605971.38 | 2284814.75 | Аналитический метод | 0.10 | - |
| 2459 | 605971.37 | 2284814.75 | Аналитический метод | 0.10 | - |
| 2460 | 605963.43 | 2284816.36 | Аналитический метод | 0.10 | - |
| 2461 | 605950.08 | 2284819.07 | Аналитический метод | 0.10 | - |
| 2462 | 605945.79 | 2284819.94 | Аналитический метод | 0.10 | - |
| 2463 | 605914.43 | 2284826.31 | Аналитический метод | 0.10 | - |
| 2464 | 605896.80 | 2284829.90 | Аналитический метод | 0.10 | - |
| 2465 | 605889.96 | 2284831.29 | Аналитический метод | 0.10 | - |
| 2466 | 605865.56 | 2284836.54 | Аналитический метод | 0.10 | - |

| 2. Сведения о характерных точках границ объекта | | | | | |
|---|---------------|------------|--|---|---|
| Обозначение характерных точек границ | Координаты, м | | Метод определения координат характерной точки | Средняя квадратическая погрешность положения характерной точки (Mt), м | Описание обозначения точки на местности (при наличии) |
| | X | Y | | | |
| 1 | 2 | 3 | 4 | 5 | 6 |
| 2467 | 605848.66 | 2284840.45 | Аналитический метод | 0.10 | - |
| 2468 | 605849.52 | 2284844.25 | Аналитический метод | 0.10 | - |
| 2469 | 605837.81 | 2284846.89 | Аналитический метод | 0.10 | - |
| 2470 | 605836.95 | 2284843.06 | Аналитический метод | 0.10 | - |
| 2471 | 605827.59 | 2284845.02 | Аналитический метод | 0.10 | - |
| 2472 | 605826.03 | 2284845.44 | Аналитический метод | 0.10 | - |
| 2473 | 605824.62 | 2284845.82 | Аналитический метод | 0.10 | - |
| 2474 | 605822.22 | 2284846.49 | Аналитический метод | 0.10 | - |
| 2475 | 605819.89 | 2284847.17 | Аналитический метод | 0.10 | - |
| 2476 | 605817.63 | 2284847.89 | Аналитический метод | 0.10 | - |
| 2477 | 605815.76 | 2284848.51 | Аналитический метод | 0.10 | - |
| 2478 | 605813.97 | 2284849.16 | Аналитический метод | 0.10 | - |
| 2479 | 605812.25 | 2284849.84 | Аналитический метод | 0.10 | - |
| 2480 | 605810.50 | 2284850.61 | Аналитический метод | 0.10 | - |
| 2481 | 605807.99 | 2284851.63 | Аналитический метод | 0.10 | - |
| 2482 | 605806.16 | 2284852.48 | Аналитический метод | 0.10 | - |
| 2483 | 605804.37 | 2284853.41 | Аналитический метод | 0.10 | - |
| 2484 | 605802.61 | 2284854.42 | Аналитический метод | 0.10 | - |
| 2485 | 605800.89 | 2284855.50 | Аналитический метод | 0.10 | - |
| 2486 | 605799.24 | 2284856.64 | Аналитический метод | 0.10 | - |
| 2487 | 605796.52 | 2284858.76 | Аналитический метод | 0.10 | - |
| 2488 | 605795.17 | 2284859.94 | Аналитический метод | 0.10 | - |
| 2489 | 605793.84 | 2284861.19 | Аналитический метод | 0.10 | - |
| 2490 | 605792.56 | 2284862.49 | Аналитический метод | 0.10 | - |
| 2491 | 605791.33 | 2284863.83 | Аналитический метод | 0.10 | - |

| 2. Сведения о характерных точках границ объекта | | | | | |
|---|---------------|------------|--|---|---|
| Обозначение характерных точек границ | Координаты, м | | Метод определения координат характерной точки | Средняя квадратическая погрешность положения характерной точки (Mt), м | Описание обозначения точки на местности (при наличии) |
| | X | Y | | | |
| 1 | 2 | 3 | 4 | 5 | 6 |
| 2492 | 605790.15 | 2284865.23 | Аналитический метод | 0.10 | - |
| 2493 | 605789.03 | 2284866.66 | Аналитический метод | 0.10 | - |
| 2494 | 605788.23 | 2284867.78 | Аналитический метод | 0.10 | - |
| 2495 | 605789.93 | 2284878.55 | Аналитический метод | 0.10 | - |
| 2496 | 605782.00 | 2284879.80 | Аналитический метод | 0.10 | - |
| 2497 | 605781.89 | 2284880.11 | Аналитический метод | 0.10 | - |
| 2498 | 605781.28 | 2284882.00 | Аналитический метод | 0.10 | - |
| 2499 | 605781.07 | 2284882.70 | Аналитический метод | 0.10 | - |
| 2500 | 605780.56 | 2284884.64 | Аналитический метод | 0.10 | - |
| 2501 | 605779.82 | 2284887.32 | Аналитический метод | 0.10 | - |
| 2502 | 605779.07 | 2284890.42 | Аналитический метод | 0.10 | - |
| 2503 | 605778.61 | 2284892.69 | Аналитический метод | 0.10 | - |
| 2504 | 605778.19 | 2284895.05 | Аналитический метод | 0.10 | - |
| 2505 | 605777.80 | 2284897.48 | Аналитический метод | 0.10 | - |
| 2506 | 605777.44 | 2284899.99 | Аналитический метод | 0.10 | - |
| 2507 | 605777.10 | 2284902.44 | Аналитический метод | 0.10 | - |
| 2508 | 605776.89 | 2284905.53 | Аналитический метод | 0.10 | - |
| 2509 | 605776.29 | 2284914.18 | Аналитический метод | 0.10 | - |
| 2510 | 605774.64 | 2284939.11 | Аналитический метод | 0.10 | - |
| 2511 | 605773.13 | 2284964.03 | Аналитический метод | 0.10 | - |
| 2512 | 605771.96 | 2284988.98 | Аналитический метод | 0.10 | - |
| 2513 | 605770.72 | 2285013.97 | Аналитический метод | 0.10 | - |
| 2514 | 605769.39 | 2285038.93 | Аналитический метод | 0.10 | - |
| 2515 | 605768.11 | 2285063.90 | Аналитический метод | 0.10 | - |
| 2516 | 605767.20 | 2285081.99 | Аналитический метод | 0.10 | - |

| 2. Сведения о характерных точках границ объекта | | | | | |
|---|---------------|------------|--|---|---|
| Обозначение характерных точек границ | Координаты, м | | Метод определения координат характерной точки | Средняя квадратическая погрешность положения характерной точки (Mt), м | Описание обозначения точки на местности (при наличии) |
| | X | Y | | | |
| 1 | 2 | 3 | 4 | 5 | 6 |
| 2517 | 605766.85 | 2285088.86 | Аналитический метод | 0.10 | - |
| 2518 | 605765.61 | 2285113.84 | Аналитический метод | 0.10 | - |
| 2519 | 605764.27 | 2285138.81 | Аналитический метод | 0.10 | - |
| 2520 | 605762.88 | 2285163.28 | Аналитический метод | 0.10 | - |
| 2521 | 605762.85 | 2285163.78 | Аналитический метод | 0.10 | - |
| 2522 | 605762.29 | 2285173.27 | Аналитический метод | 0.10 | - |
| 2523 | 605762.12 | 2285176.25 | Аналитический метод | 0.10 | - |
| 2524 | 605761.39 | 2285188.74 | Аналитический метод | 0.10 | - |
| 2525 | 605760.58 | 2285203.21 | Аналитический метод | 0.10 | - |
| 2526 | 605760.04 | 2285213.19 | Аналитический метод | 0.10 | - |
| 2527 | 605760.01 | 2285213.68 | Аналитический метод | 0.10 | - |
| 2528 | 605759.68 | 2285220.07 | Аналитический метод | 0.10 | - |
| 2529 | 605758.71 | 2285238.65 | Аналитический метод | 0.10 | - |
| 2530 | 605757.69 | 2285258.20 | Аналитический метод | 0.10 | - |
| 2531 | 605757.80 | 2285261.25 | Аналитический метод | 0.10 | - |
| 2532 | 605757.86 | 2285262.81 | Аналитический метод | 0.10 | - |
| 2533 | 605757.88 | 2285263.22 | Аналитический метод | 0.10 | - |
| 2534 | 605758.10 | 2285267.90 | Аналитический метод | 0.10 | - |
| 2535 | 605758.07 | 2285270.33 | Аналитический метод | 0.10 | - |
| 2536 | 605758.02 | 2285271.27 | Аналитический метод | 0.10 | - |
| 2537 | 605757.85 | 2285273.55 | Аналитический метод | 0.10 | - |
| 2538 | 605757.45 | 2285280.05 | Аналитический метод | 0.10 | - |
| 2539 | 605757.54 | 2285283.10 | Аналитический метод | 0.10 | - |
| 2540 | 605757.68 | 2285287.78 | Аналитический метод | 0.10 | - |
| 2541 | 605758.43 | 2285312.76 | Аналитический метод | 0.10 | - |

2. Сведения о характерных точках границ объекта

| Обозначение характерных точек границ | Координаты, м | | Метод определения координат характерной точки | Средняя квадратическая погрешность положения характерной точки (Mt), м | Описание обозначения точки на местности (при наличии) |
|--|---------------|------------|--|---|---|
| | X | Y | | | |
| 1 | 2 | 3 | 4 | 5 | 6 |
| 2542 | 605759.16 | 2285337.76 | Аналитический метод | 0.10 | - |
| 2543 | 605759.89 | 2285362.75 | Аналитический метод | 0.10 | - |
| 2544 | 605760.63 | 2285387.73 | Аналитический метод | 0.10 | - |
| 2545 | 605761.40 | 2285412.72 | Аналитический метод | 0.10 | - |
| 2546 | 605762.16 | 2285437.71 | Аналитический метод | 0.10 | - |
| 2547 | 605762.29 | 2285441.79 | Аналитический метод | 0.10 | - |
| 2548 | 605762.94 | 2285462.69 | Аналитический метод | 0.10 | - |
| 2549 | 605763.69 | 2285487.68 | Аналитический метод | 0.10 | - |
| 2550 | 605764.43 | 2285512.68 | Аналитический метод | 0.10 | - |
| 2551 | 605765.17 | 2285537.66 | Аналитический метод | 0.10 | - |
| 2552 | 605765.64 | 2285553.99 | Аналитический метод | 0.10 | - |
| 2553 | 605765.89 | 2285562.66 | Аналитический метод | 0.10 | - |
| 2554 | 605766.63 | 2285588.43 | Аналитический метод | 0.10 | - |
| 2555 | 605766.92 | 2285591.48 | Аналитический метод | 0.10 | - |
| 2556 | 605767.19 | 2285594.04 | Аналитический метод | 0.10 | - |
| 2557 | 605767.48 | 2285596.52 | Аналитический метод | 0.10 | - |
| 2558 | 605767.81 | 2285598.93 | Аналитический метод | 0.10 | - |
| 2559 | 605768.20 | 2285601.26 | Аналитический метод | 0.10 | - |
| 2560 | 605768.71 | 2285603.81 | Аналитический метод | 0.10 | - |
| 2561 | 605769.35 | 2285606.38 | Аналитический метод | 0.10 | - |
| 2562 | 605769.96 | 2285609.08 | Аналитический метод | 0.10 | - |
| 2563 | 605770.12 | 2285609.70 | Аналитический метод | 0.10 | - |
| 2564 | 605770.65 | 2285611.48 | Аналитический метод | 0.10 | - |
| 2565 | 605771.23 | 2285613.22 | Аналитический метод | 0.10 | - |
| 2566 | 605771.88 | 2285614.93 | Аналитический метод | 0.10 | - |

| 2. Сведения о характерных точках границ объекта | | | | | |
|---|---------------|------------|--|---|---|
| Обозначение характерных точек границ | Координаты, м | | Метод определения координат характерной точки | Средняя квадратическая погрешность положения характерной точки (Mt), м | Описание обозначения точки на местности (при наличии) |
| | X | Y | | | |
| 1 | 2 | 3 | 4 | 5 | 6 |
| 2567 | 605772.59 | 2285616.62 | Аналитический метод | 0.10 | - |
| 2568 | 605773.37 | 2285618.29 | Аналитический метод | 0.10 | - |
| 2569 | 605774.21 | 2285619.92 | Аналитический метод | 0.10 | - |
| 2570 | 605775.11 | 2285621.51 | Аналитический метод | 0.10 | - |
| 2571 | 605776.07 | 2285623.08 | Аналитический метод | 0.10 | - |
| 2572 | 605777.08 | 2285624.60 | Аналитический метод | 0.10 | - |
| 2573 | 605778.16 | 2285626.09 | Аналитический метод | 0.10 | - |
| 2574 | 605779.30 | 2285627.54 | Аналитический метод | 0.10 | - |
| 2575 | 605780.51 | 2285628.99 | Аналитический метод | 0.10 | - |
| 2576 | 605781.78 | 2285630.38 | Аналитический метод | 0.10 | - |
| 2577 | 605783.09 | 2285631.73 | Аналитический метод | 0.10 | - |
| 2578 | 605784.46 | 2285633.02 | Аналитический метод | 0.10 | - |
| 2579 | 605785.88 | 2285634.26 | Аналитический метод | 0.10 | - |
| 2580 | 605787.35 | 2285635.45 | Аналитический метод | 0.10 | - |
| 2581 | 605788.86 | 2285636.57 | Аналитический метод | 0.10 | - |
| 2582 | 605790.41 | 2285637.64 | Аналитический метод | 0.10 | - |
| 2583 | 605792.01 | 2285638.64 | Аналитический метод | 0.10 | - |
| 2584 | 605793.65 | 2285639.59 | Аналитический метод | 0.10 | - |
| 2585 | 605794.80 | 2285640.20 | Аналитический метод | 0.10 | - |
| 2586 | 605797.23 | 2285641.37 | Аналитический метод | 0.10 | - |
| 2587 | 605799.76 | 2285642.60 | Аналитический метод | 0.10 | - |
| 2588 | 605801.64 | 2285643.46 | Аналитический метод | 0.10 | - |
| 2589 | 605803.58 | 2285644.28 | Аналитический метод | 0.10 | - |
| 2590 | 605805.59 | 2285645.07 | Аналитический метод | 0.10 | - |
| 2591 | 605807.67 | 2285645.84 | Аналитический метод | 0.10 | - |

| 2. Сведения о характерных точках границ объекта | | | | | |
|---|---------------|------------|--|---|---|
| Обозначение характерных точек границ | Координаты, м | | Метод определения координат характерной точки | Средняя квадратическая погрешность положения характерной точки (Mt), м | Описание обозначения точки на местности (при наличии) |
| | X | Y | | | |
| 1 | 2 | 3 | 4 | 5 | 6 |
| 2592 | 605809.81 | 2285646.60 | Аналитический метод | 0.10 | - |
| 2593 | 605812.01 | 2285647.35 | Аналитический метод | 0.10 | - |
| 2594 | 605814.14 | 2285648.06 | Аналитический метод | 0.10 | - |
| 2595 | 605839.96 | 2285654.78 | Аналитический метод | 0.10 | - |
| 2596 | 605864.18 | 2285660.92 | Аналитический метод | 0.10 | - |
| 2597 | 605883.58 | 2285665.86 | Аналитический метод | 0.10 | - |
| 2598 | 605888.43 | 2285667.12 | Аналитический метод | 0.10 | - |
| 2599 | 605893.25 | 2285668.39 | Аналитический метод | 0.10 | - |
| 2600 | 605912.61 | 2285673.31 | Аналитический метод | 0.10 | - |
| 2601 | 605930.82 | 2285677.80 | Аналитический метод | 0.10 | - |
| 2602 | 605933.99 | 2285678.55 | Аналитический метод | 0.10 | - |
| 2603 | 605937.03 | 2285679.30 | Аналитический метод | 0.10 | - |
| 2604 | 605940.10 | 2285680.12 | Аналитический метод | 0.10 | - |
| 2605 | 605943.23 | 2285681.03 | Аналитический метод | 0.10 | - |
| 2606 | 605946.03 | 2285681.93 | Аналитический метод | 0.10 | - |
| 2607 | 605948.86 | 2285682.94 | Аналитический метод | 0.10 | - |
| 2608 | 605951.74 | 2285684.10 | Аналитический метод | 0.10 | - |
| 2609 | 605955.19 | 2285685.76 | Аналитический метод | 0.10 | - |
| 2610 | 605957.61 | 2285687.05 | Аналитический метод | 0.10 | - |
| 2611 | 605960.82 | 2285689.04 | Аналитический метод | 0.10 | - |
| 2612 | 605963.20 | 2285690.65 | Аналитический метод | 0.10 | - |
| 2613 | 605965.36 | 2285692.20 | Аналитический метод | 0.10 | - |
| 2614 | 605967.45 | 2285693.77 | Аналитический метод | 0.10 | - |
| 2615 | 605969.46 | 2285695.35 | Аналитический метод | 0.10 | - |
| 2616 | 605971.41 | 2285696.93 | Аналитический метод | 0.10 | - |

| 2. Сведения о характерных точках границ объекта | | | | | |
|---|---------------|------------|--|---|---|
| Обозначение характерных точек границ | Координаты, м | | Метод определения координат характерной точки | Средняя квадратическая погрешность положения характерной точки (Mt), м | Описание обозначения точки на местности (при наличии) |
| | X | Y | | | |
| 1 | 2 | 3 | 4 | 5 | 6 |
| 2617 | 605973.30 | 2285698.49 | Аналитический метод | 0.10 | - |
| 2618 | 605975.13 | 2285700.02 | Аналитический метод | 0.10 | - |
| 2619 | 605977.62 | 2285702.02 | Аналитический метод | 0.10 | - |
| 2620 | 605983.47 | 2285706.73 | Аналитический метод | 0.10 | - |
| 2621 | 606002.86 | 2285722.51 | Аналитический метод | 0.10 | - |
| 2622 | 606022.28 | 2285738.25 | Аналитический метод | 0.10 | - |
| 2623 | 606041.70 | 2285753.98 | Аналитический метод | 0.10 | - |
| 2624 | 606061.17 | 2285769.64 | Аналитический метод | 0.10 | - |
| 2625 | 606080.74 | 2285785.18 | Аналитический метод | 0.10 | - |
| 2626 | 606084.07 | 2285787.81 | Аналитический метод | 0.10 | - |
| 2627 | 606090.04 | 2285792.56 | Аналитический метод | 0.10 | - |
| 2628 | 606092.61 | 2285789.49 | Аналитический метод | 0.10 | - |
| 2629 | 606101.82 | 2285797.18 | Аналитический метод | 0.10 | - |
| 2630 | 606099.37 | 2285800.11 | Аналитический метод | 0.10 | - |
| 2631 | 606100.31 | 2285800.88 | Аналитический метод | 0.10 | - |
| 2632 | 606119.47 | 2285816.93 | Аналитический метод | 0.10 | - |
| 2633 | 606136.34 | 2285830.89 | Аналитический метод | 0.10 | - |
| 2634 | 606138.72 | 2285832.75 | Аналитический метод | 0.10 | - |
| 2635 | 606138.87 | 2285832.87 | Аналитический метод | 0.10 | - |
| 2636 | 606141.27 | 2285834.76 | Аналитический метод | 0.10 | - |
| 2637 | 606143.71 | 2285836.74 | Аналитический метод | 0.10 | - |
| 2638 | 606146.15 | 2285838.82 | Аналитический метод | 0.10 | - |
| 2639 | 606148.62 | 2285841.05 | Аналитический метод | 0.10 | - |
| 2640 | 606151.20 | 2285843.67 | Аналитический метод | 0.10 | - |
| 2641 | 606153.95 | 2285846.69 | Аналитический метод | 0.10 | - |

| 2. Сведения о характерных точках границ объекта | | | | | |
|---|---------------|------------|--|---|---|
| Обозначение характерных точек границ | Координаты, м | | Метод определения координат характерной точки | Средняя квадратическая погрешность положения характерной точки (Mt), м | Описание обозначения точки на местности (при наличии) |
| | X | Y | | | |
| 1 | 2 | 3 | 4 | 5 | 6 |
| 2642 | 606156.58 | 2285849.87 | Аналитический метод | 0.10 | - |
| 2643 | 606158.29 | 2285852.21 | Аналитический метод | 0.10 | - |
| 2644 | 606158.73 | 2285852.83 | Аналитический метод | 0.10 | - |
| 2645 | 606160.53 | 2285855.45 | Аналитический метод | 0.10 | - |
| 2646 | 606162.25 | 2285858.07 | Аналитический метод | 0.10 | - |
| 2647 | 606163.88 | 2285860.65 | Аналитический метод | 0.10 | - |
| 2648 | 606165.44 | 2285863.14 | Аналитический метод | 0.10 | - |
| 2649 | 606167.18 | 2285865.80 | Аналитический метод | 0.10 | - |
| 2650 | 606172.32 | 2285873.57 | Аналитический метод | 0.10 | - |
| 2651 | 606175.09 | 2285877.73 | Аналитический метод | 0.10 | - |
| 2652 | 606180.63 | 2285886.06 | Аналитический метод | 0.10 | - |
| 2653 | 606186.18 | 2285894.41 | Аналитический метод | 0.10 | - |
| 2654 | 606197.06 | 2285911.22 | Аналитический метод | 0.10 | - |
| 2655 | 606199.77 | 2285915.42 | Аналитический метод | 0.10 | - |
| 2656 | 606202.49 | 2285919.62 | Аналитический метод | 0.10 | - |
| 2657 | 606213.34 | 2285936.42 | Аналитический метод | 0.10 | - |
| 2658 | 606226.87 | 2285957.44 | Аналитический метод | 0.10 | - |
| 2659 | 606240.48 | 2285978.41 | Аналитический метод | 0.10 | - |
| 2660 | 606254.06 | 2285999.39 | Аналитический метод | 0.10 | - |
| 2661 | 606260.54 | 2286009.27 | Аналитический метод | 0.10 | - |
| 2662 | 606263.51 | 2286012.98 | Аналитический метод | 0.10 | - |
| 2663 | 606266.64 | 2286016.74 | Аналитический метод | 0.10 | - |
| 2664 | 606268.40 | 2286019.10 | Аналитический метод | 0.10 | - |
| 2665 | 606271.52 | 2286023.31 | Аналитический метод | 0.10 | - |
| 2666 | 606274.24 | 2286027.35 | Аналитический метод | 0.10 | - |

2. Сведения о характерных точках границ объекта

| Обозначение характерных точек границ | Координаты, м | | Метод определения координат характерной точки | Средняя квадратическая погрешность положения характерной точки (Mt), м | Описание обозначения точки на местности (при наличии) |
|--|---------------|------------|--|---|---|
| | X | Y | | | |
| 1 | 2 | 3 | 4 | 5 | 6 |
| 2667 | 606276.97 | 2286031.24 | Аналитический метод | 0.10 | - |
| 2668 | 606283.08 | 2286038.41 | Аналитический метод | 0.10 | - |
| 2669 | 606298.90 | 2286057.86 | Аналитический метод | 0.10 | - |
| 2670 | 606301.33 | 2286060.91 | Аналитический метод | 0.10 | - |
| 2671 | 606302.75 | 2286062.62 | Аналитический метод | 0.10 | - |
| 2672 | 606304.22 | 2286064.40 | Аналитический метод | 0.10 | - |
| 2673 | 606305.70 | 2286066.23 | Аналитический метод | 0.10 | - |
| 2674 | 606307.18 | 2286068.11 | Аналитический метод | 0.10 | - |
| 2675 | 606308.65 | 2286070.03 | Аналитический метод | 0.10 | - |
| 2676 | 606309.47 | 2286071.13 | Аналитический метод | 0.10 | - |
| 2677 | 606311.11 | 2286073.41 | Аналитический метод | 0.10 | - |
| 2678 | 606312.71 | 2286075.79 | Аналитический метод | 0.10 | - |
| 2679 | 606314.26 | 2286078.29 | Аналитический метод | 0.10 | - |
| 2680 | 606314.93 | 2286079.48 | Аналитический метод | 0.10 | - |
| 2681 | 606316.26 | 2286082.15 | Аналитический метод | 0.10 | - |
| 2682 | 606317.47 | 2286084.86 | Аналитический метод | 0.10 | - |
| 2683 | 606318.57 | 2286087.62 | Аналитический метод | 0.10 | - |
| 2684 | 606319.54 | 2286090.41 | Аналитический метод | 0.10 | - |
| 2685 | 606320.34 | 2286093.01 | Аналитический метод | 0.10 | - |
| 2686 | 606321.04 | 2286095.65 | Аналитический метод | 0.10 | - |
| 2687 | 606321.81 | 2286099.15 | Аналитический метод | 0.10 | - |
| 2688 | 606322.24 | 2286101.91 | Аналитический метод | 0.10 | - |
| 2689 | 606322.56 | 2286104.59 | Аналитический метод | 0.10 | - |
| 2690 | 606322.71 | 2286106.29 | Аналитический метод | 0.10 | - |
| 2691 | 606329.49 | 2286105.97 | Аналитический метод | 0.10 | - |

| 2. Сведения о характерных точках границ объекта | | | | | |
|---|---------------|------------|--|---|---|
| Обозначение характерных точек границ | Координаты, м | | Метод определения координат характерной точки | Средняя квадратическая погрешность положения характерной точки (Mt), м | Описание обозначения точки на местности (при наличии) |
| | X | Y | | | |
| 1 | 2 | 3 | 4 | 5 | 6 |
| 2692 | 606329.81 | 2286112.84 | Аналитический метод | 0.10 | - |
| 2693 | 606330.19 | 2286115.70 | Аналитический метод | 0.10 | - |
| 2694 | 606330.89 | 2286115.69 | Аналитический метод | 0.10 | - |
| 2695 | 606331.59 | 2286115.63 | Аналитический метод | 0.10 | - |
| 2696 | 606332.28 | 2286115.50 | Аналитический метод | 0.10 | - |
| 2697 | 606333.33 | 2286115.44 | Аналитический метод | 0.10 | - |
| 2698 | 606334.38 | 2286115.30 | Аналитический метод | 0.10 | - |
| 2699 | 606335.41 | 2286115.10 | Аналитический метод | 0.10 | - |
| 2700 | 606336.42 | 2286114.82 | Аналитический метод | 0.10 | - |
| 2701 | 606337.42 | 2286114.47 | Аналитический метод | 0.10 | - |
| 2702 | 606338.38 | 2286114.05 | Аналитический метод | 0.10 | - |
| 2703 | 606342.05 | 2286110.05 | Аналитический метод | 0.10 | - |
| 2704 | 606352.75 | 2286117.50 | Аналитический метод | 0.10 | - |
| 2705 | 606349.72 | 2286121.85 | Аналитический метод | 0.10 | - |
| 2706 | 606348.77 | 2286123.12 | Аналитический метод | 0.10 | - |
| 2707 | 606347.74 | 2286124.34 | Аналитический метод | 0.10 | - |
| 2708 | 606346.63 | 2286125.47 | Аналитический метод | 0.10 | - |
| 2709 | 606345.74 | 2286126.28 | Аналитический метод | 0.10 | - |
| 2710 | 606344.81 | 2286127.04 | Аналитический метод | 0.10 | - |
| 2711 | 606343.85 | 2286127.75 | Аналитический метод | 0.10 | - |
| 2712 | 606343.12 | 2286128.24 | Аналитический метод | 0.10 | - |
| 2713 | 606342.39 | 2286128.70 | Аналитический метод | 0.10 | - |
| 2714 | 606341.63 | 2286129.13 | Аналитический метод | 0.10 | - |
| 2715 | 606341.53 | 2286129.19 | Аналитический метод | 0.10 | - |
| 2716 | 606340.53 | 2286129.82 | Аналитический метод | 0.10 | - |

| 2. Сведения о характерных точках границ объекта | | | | | |
|---|---------------|------------|--|---|---|
| Обозначение характерных точек границ | Координаты, м | | Метод определения координат характерной точки | Средняя квадратическая погрешность положения характерной точки (Mt), м | Описание обозначения точки на местности (при наличии) |
| | X | Y | | | |
| 1 | 2 | 3 | 4 | 5 | 6 |
| 2717 | 606339.40 | 2286130.46 | Аналитический метод | 0.10 | - |
| 2718 | 606338.23 | 2286131.02 | Аналитический метод | 0.10 | - |
| 2719 | 606337.41 | 2286131.38 | Аналитический метод | 0.10 | - |
| 2720 | 606336.59 | 2286131.70 | Аналитический метод | 0.10 | - |
| 2721 | 606335.75 | 2286131.99 | Аналитический метод | 0.10 | - |
| 2722 | 606335.04 | 2286132.19 | Аналитический метод | 0.10 | - |
| 2723 | 606334.33 | 2286132.36 | Аналитический метод | 0.10 | - |
| 2724 | 606333.62 | 2286132.52 | Аналитический метод | 0.10 | - |
| 2725 | 606333.22 | 2286132.59 | Аналитический метод | 0.10 | - |
| 2726 | 606332.83 | 2286132.68 | Аналитический метод | 0.10 | - |
| 2727 | 606332.43 | 2286132.78 | Аналитический метод | 0.10 | - |
| 2728 | 606332.60 | 2286134.07 | Аналитический метод | 0.10 | - |
| 2729 | 606332.78 | 2286145.89 | Аналитический метод | 0.10 | - |
| 2730 | 606328.95 | 2286146.06 | Аналитический метод | 0.10 | - |
| 2731 | 606325.03 | 2286154.31 | Аналитический метод | 0.10 | - |
| 2732 | 606325.26 | 2286157.58 | Аналитический метод | 0.10 | - |
| 2733 | 606326.42 | 2286172.24 | Аналитический метод | 0.10 | - |
| 2734 | 606327.06 | 2286182.52 | Аналитический метод | 0.10 | - |
| 2735 | 606327.07 | 2286182.55 | Аналитический метод | 0.10 | - |
| 2736 | 606327.28 | 2286184.96 | Аналитический метод | 0.10 | - |
| 2737 | 606327.49 | 2286187.43 | Аналитический метод | 0.10 | - |
| 2738 | 606327.67 | 2286189.96 | Аналитический метод | 0.10 | - |
| 2739 | 606327.82 | 2286192.55 | Аналитический метод | 0.10 | - |
| 2740 | 606327.89 | 2286195.03 | Аналитический метод | 0.10 | - |
| 2741 | 606327.89 | 2286197.54 | Аналитический метод | 0.10 | - |

| 2. Сведения о характерных точках границ объекта | | | | | |
|---|---------------|------------|--|---|---|
| Обозначение характерных точек границ | Координаты, м | | Метод определения координат характерной точки | Средняя квадратическая погрешность положения характерной точки (Mt), м | Описание обозначения точки на местности (при наличии) |
| | X | Y | | | |
| 1 | 2 | 3 | 4 | 5 | 6 |
| 2742 | 606327.80 | 2286200.79 | Аналитический метод | 0.10 | - |
| 2743 | 606327.80 | 2286200.89 | Аналитический метод | 0.10 | - |
| 2744 | 606327.56 | 2286204.34 | Аналитический метод | 0.10 | - |
| 2745 | 606327.17 | 2286207.25 | Аналитический метод | 0.10 | - |
| 2746 | 606326.67 | 2286210.11 | Аналитический метод | 0.10 | - |
| 2747 | 606326.23 | 2286212.10 | Аналитический метод | 0.10 | - |
| 2748 | 606326.00 | 2286213.12 | Аналитический метод | 0.10 | - |
| 2749 | 606325.21 | 2286216.12 | Аналитический метод | 0.10 | - |
| 2750 | 606323.79 | 2286220.47 | Аналитический метод | 0.10 | - |
| 2751 | 606322.28 | 2286224.32 | Аналитический метод | 0.10 | - |
| 2752 | 606321.03 | 2286226.97 | Аналитический метод | 0.10 | - |
| 2753 | 606319.73 | 2286229.49 | Аналитический метод | 0.10 | - |
| 2754 | 606318.39 | 2286231.92 | Аналитический метод | 0.10 | - |
| 2755 | 606317.00 | 2286234.27 | Аналитический метод | 0.10 | - |
| 2756 | 606315.59 | 2286236.56 | Аналитический метод | 0.10 | - |
| 2757 | 606313.20 | 2286240.19 | Аналитический метод | 0.10 | - |
| 2758 | 606311.23 | 2286243.10 | Аналитический метод | 0.10 | - |
| 2759 | 606301.79 | 2286257.67 | Аналитический метод | 0.10 | - |
| 2760 | 606287.91 | 2286278.48 | Аналитический метод | 0.10 | - |
| 2761 | 606284.06 | 2286284.31 | Аналитический метод | 0.10 | - |
| 2762 | 606281.28 | 2286288.56 | Аналитический метод | 0.10 | - |
| 2763 | 606286.06 | 2286291.62 | Аналитический метод | 0.10 | - |
| 2764 | 606280.14 | 2286301.32 | Аналитический метод | 0.10 | - |
| 2765 | 606280.51 | 2286301.71 | Аналитический метод | 0.10 | - |
| 2766 | 606280.90 | 2286302.07 | Аналитический метод | 0.10 | - |

| 2. Сведения о характерных точках границ объекта | | | | | |
|---|---------------|------------|--|---|---|
| Обозначение характерных точек границ | Координаты, м | | Метод определения координат характерной точки | Средняя квадратическая погрешность положения характерной точки (Mt), м | Описание обозначения точки на местности (при наличии) |
| | X | Y | | | |
| 1 | 2 | 3 | 4 | 5 | 6 |
| 2767 | 606281.32 | 2286302.41 | Аналитический метод | 0.10 | - |
| 2768 | 606291.72 | 2286311.60 | Аналитический метод | 0.10 | - |
| 2769 | 606285.13 | 2286322.36 | Аналитический метод | 0.10 | - |
| 2770 | 606271.95 | 2286316.38 | Аналитический метод | 0.10 | - |
| 2771 | 606271.70 | 2286316.24 | Аналитический метод | 0.10 | - |
| 2772 | 606271.44 | 2286316.11 | Аналитический метод | 0.10 | - |
| 2773 | 606271.18 | 2286315.99 | Аналитический метод | 0.10 | - |
| 2774 | 606269.95 | 2286318.00 | Аналитический метод | 0.10 | - |
| 2775 | 606264.40 | 2286326.48 | Аналитический метод | 0.10 | - |
| 2776 | 606261.24 | 2286324.41 | Аналитический метод | 0.10 | - |
| 2777 | 606254.79 | 2286329.00 | Аналитический метод | 0.10 | - |
| 2778 | 606246.88 | 2286341.24 | Аналитический метод | 0.10 | - |
| 2779 | 606233.04 | 2286362.06 | Аналитический метод | 0.10 | - |
| 2780 | 606219.42 | 2286382.99 | Аналитический метод | 0.10 | - |
| 2781 | 606215.61 | 2286388.91 | Аналитический метод | 0.10 | - |
| 2782 | 606214.04 | 2286391.47 | Аналитический метод | 0.10 | - |
| 2783 | 606212.38 | 2286394.11 | Аналитический метод | 0.10 | - |
| 2784 | 606210.65 | 2286396.79 | Аналитический метод | 0.10 | - |
| 2785 | 606208.80 | 2286399.50 | Аналитический метод | 0.10 | - |
| 2786 | 606206.80 | 2286402.25 | Аналитический метод | 0.10 | - |
| 2787 | 606204.68 | 2286404.83 | Аналитический метод | 0.10 | - |
| 2788 | 606203.11 | 2286406.61 | Аналитический метод | 0.10 | - |
| 2789 | 606200.06 | 2286409.83 | Аналитический метод | 0.10 | - |
| 2790 | 606197.53 | 2286412.14 | Аналитический метод | 0.10 | - |
| 2791 | 606196.75 | 2286412.81 | Аналитический метод | 0.10 | - |

| 2. Сведения о характерных точках границ объекта | | | | | |
|---|---------------|------------|--|---|---|
| Обозначение характерных точек границ | Координаты, м | | Метод определения координат характерной точки | Средняя квадратическая погрешность положения характерной точки (Mt), м | Описание обозначения точки на местности (при наличии) |
| | X | Y | | | |
| 1 | 2 | 3 | 4 | 5 | 6 |
| 2792 | 606195.05 | 2286414.27 | Аналитический метод | 0.10 | - |
| 2793 | 606192.57 | 2286416.29 | Аналитический метод | 0.10 | - |
| 2794 | 606190.13 | 2286418.23 | Аналитический метод | 0.10 | - |
| 2795 | 606187.74 | 2286420.08 | Аналитический метод | 0.10 | - |
| 2796 | 606184.62 | 2286422.58 | Аналитический метод | 0.10 | - |
| 2797 | 606166.94 | 2286436.85 | Аналитический метод | 0.10 | - |
| 2798 | 606165.44 | 2286438.21 | Аналитический метод | 0.10 | - |
| 2799 | 606163.86 | 2286439.68 | Аналитический метод | 0.10 | - |
| 2800 | 606162.32 | 2286441.15 | Аналитический метод | 0.10 | - |
| 2801 | 606160.82 | 2286442.60 | Аналитический метод | 0.10 | - |
| 2802 | 606159.38 | 2286444.05 | Аналитический метод | 0.10 | - |
| 2803 | 606158.01 | 2286445.50 | Аналитический метод | 0.10 | - |
| 2804 | 606156.70 | 2286446.95 | Аналитический метод | 0.10 | - |
| 2805 | 606155.46 | 2286448.40 | Аналитический метод | 0.10 | - |
| 2806 | 606154.20 | 2286449.99 | Аналитический метод | 0.10 | - |
| 2807 | 606153.54 | 2286450.73 | Аналитический метод | 0.10 | - |
| 2808 | 606151.92 | 2286452.69 | Аналитический метод | 0.10 | - |
| 2809 | 606150.45 | 2286454.66 | Аналитический метод | 0.10 | - |
| 2810 | 606149.47 | 2286456.21 | Аналитический метод | 0.10 | - |
| 2811 | 606148.52 | 2286457.87 | Аналитический метод | 0.10 | - |
| 2812 | 606147.63 | 2286459.56 | Аналитический метод | 0.10 | - |
| 2813 | 606146.81 | 2286461.28 | Аналитический метод | 0.10 | - |
| 2814 | 606146.05 | 2286463.03 | Аналитический метод | 0.10 | - |
| 2815 | 606145.36 | 2286464.80 | Аналитический метод | 0.10 | - |
| 2816 | 606144.75 | 2286466.61 | Аналитический метод | 0.10 | - |

| 2. Сведения о характерных точках границ объекта | | | | | |
|---|---------------|------------|--|---|---|
| Обозначение характерных точек границ | Координаты, м | | Метод определения координат характерной точки | Средняя квадратическая погрешность положения характерной точки (Mt), м | Описание обозначения точки на местности (при наличии) |
| | X | Y | | | |
| 1 | 2 | 3 | 4 | 5 | 6 |
| 2817 | 606144.20 | 2286468.43 | Аналитический метод | 0.10 | - |
| 2818 | 606143.72 | 2286470.27 | Аналитический метод | 0.10 | - |
| 2819 | 606143.29 | 2286472.23 | Аналитический метод | 0.10 | - |
| 2820 | 606142.90 | 2286473.87 | Аналитический метод | 0.10 | - |
| 2821 | 606142.45 | 2286475.87 | Аналитический метод | 0.10 | - |
| 2822 | 606142.06 | 2286477.88 | Аналитический метод | 0.10 | - |
| 2823 | 606141.72 | 2286479.96 | Аналитический метод | 0.10 | - |
| 2824 | 606141.42 | 2286482.09 | Аналитический метод | 0.10 | - |
| 2825 | 606141.15 | 2286484.28 | Аналитический метод | 0.10 | - |
| 2826 | 606140.91 | 2286486.52 | Аналитический метод | 0.10 | - |
| 2827 | 606140.68 | 2286488.80 | Аналитический метод | 0.10 | - |
| 2828 | 606140.57 | 2286489.84 | Аналитический метод | 0.10 | - |
| 2829 | 606143.39 | 2286498.94 | Аналитический метод | 0.10 | - |
| 2830 | 606146.90 | 2286499.04 | Аналитический метод | 0.10 | - |
| 2831 | 606146.60 | 2286510.14 | Аналитический метод | 0.10 | - |
| 2832 | 606146.55 | 2286512.34 | Аналитический метод | 0.10 | - |
| 2833 | 606146.77 | 2286512.41 | Аналитический метод | 0.10 | - |
| 2834 | 606147.00 | 2286512.47 | Аналитический метод | 0.10 | - |
| 2835 | 606147.24 | 2286512.53 | Аналитический метод | 0.10 | - |
| 2836 | 606149.26 | 2286512.87 | Аналитический метод | 0.10 | - |
| 2837 | 606149.66 | 2286512.89 | Аналитический метод | 0.10 | - |
| 2838 | 606150.07 | 2286512.91 | Аналитический метод | 0.10 | - |
| 2839 | 606150.47 | 2286512.91 | Аналитический метод | 0.10 | - |
| 2840 | 606151.36 | 2286512.88 | Аналитический метод | 0.10 | - |
| 2841 | 606152.24 | 2286512.79 | Аналитический метод | 0.10 | - |

| 2. Сведения о характерных точках границ объекта | | | | | |
|---|---------------|------------|--|---|---|
| Обозначение характерных точек границ | Координаты, м | | Метод определения координат характерной точки | Средняя квадратическая погрешность положения характерной точки (Mt), м | Описание обозначения точки на местности (при наличии) |
| | X | Y | | | |
| 1 | 2 | 3 | 4 | 5 | 6 |
| 2842 | 606153.12 | 2286512.64 | Аналитический метод | 0.10 | - |
| 2843 | 606154.00 | 2286512.44 | Аналитический метод | 0.10 | - |
| 2844 | 606154.87 | 2286512.17 | Аналитический метод | 0.10 | - |
| 2845 | 606155.72 | 2286511.86 | Аналитический метод | 0.10 | - |
| 2846 | 606156.63 | 2286511.44 | Аналитический метод | 0.10 | - |
| 2847 | 606157.51 | 2286510.95 | Аналитический метод | 0.10 | - |
| 2848 | 606158.36 | 2286510.41 | Аналитический метод | 0.10 | - |
| 2849 | 606159.44 | 2286509.57 | Аналитический метод | 0.10 | - |
| 2850 | 606160.44 | 2286508.62 | Аналитический метод | 0.10 | - |
| 2851 | 606161.33 | 2286507.58 | Аналитический метод | 0.10 | - |
| 2852 | 606167.80 | 2286516.00 | Аналитический метод | 0.10 | - |
| 2853 | 606169.47 | 2286518.18 | Аналитический метод | 0.10 | - |
| 2854 | 606168.01 | 2286519.90 | Аналитический метод | 0.10 | - |
| 2855 | 606166.41 | 2286521.50 | Аналитический метод | 0.10 | - |
| 2856 | 606164.68 | 2286522.97 | Аналитический метод | 0.10 | - |
| 2857 | 606163.87 | 2286523.58 | Аналитический метод | 0.10 | - |
| 2858 | 606163.04 | 2286524.16 | Аналитический метод | 0.10 | - |
| 2859 | 606162.18 | 2286524.71 | Аналитический метод | 0.10 | - |
| 2860 | 606161.31 | 2286525.23 | Аналитический метод | 0.10 | - |
| 2861 | 606160.41 | 2286525.71 | Аналитический метод | 0.10 | - |
| 2862 | 606159.50 | 2286526.17 | Аналитический метод | 0.10 | - |
| 2863 | 606158.65 | 2286526.55 | Аналитический метод | 0.10 | - |
| 2864 | 606157.78 | 2286526.91 | Аналитический метод | 0.10 | - |
| 2865 | 606156.90 | 2286527.24 | Аналитический метод | 0.10 | - |
| 2866 | 606155.78 | 2286527.62 | Аналитический метод | 0.10 | - |

| 2. Сведения о характерных точках границ объекта | | | | | |
|---|---------------|------------|--|---|---|
| Обозначение характерных точек границ | Координаты, м | | Метод определения координат характерной точки | Средняя квадратическая погрешность положения характерной точки (Mt), м | Описание обозначения точки на местности (при наличии) |
| | X | Y | | | |
| 1 | 2 | 3 | 4 | 5 | 6 |
| 2867 | 606154.64 | 2286527.94 | Аналитический метод | 0.10 | - |
| 2868 | 606153.49 | 2286528.22 | Аналитический метод | 0.10 | - |
| 2869 | 606153.13 | 2286528.29 | Аналитический метод | 0.10 | - |
| 2870 | 606152.52 | 2286528.41 | Аналитический метод | 0.10 | - |
| 2871 | 606151.55 | 2286528.57 | Аналитический метод | 0.10 | - |
| 2872 | 606150.56 | 2286528.70 | Аналитический метод | 0.10 | - |
| 2873 | 606149.44 | 2286528.80 | Аналитический метод | 0.10 | - |
| 2874 | 606148.32 | 2286528.85 | Аналитический метод | 0.10 | - |
| 2875 | 606147.19 | 2286528.86 | Аналитический метод | 0.10 | - |
| 2876 | 606146.83 | 2286528.88 | Аналитический метод | 0.10 | - |
| 2877 | 606146.48 | 2286528.92 | Аналитический метод | 0.10 | - |
| 2878 | 606146.12 | 2286528.97 | Аналитический метод | 0.10 | - |
| 2879 | 606145.99 | 2286533.99 | Аналитический метод | 0.10 | - |
| 2880 | 606145.96 | 2286535.13 | Аналитический метод | 0.10 | - |
| 2881 | 606145.78 | 2286541.71 | Аналитический метод | 0.10 | - |
| 2882 | 606141.95 | 2286541.61 | Аналитический метод | 0.10 | - |
| 2883 | 606137.48 | 2286553.06 | Аналитический метод | 0.10 | - |
| 2884 | 606137.25 | 2286554.05 | Аналитический метод | 0.10 | - |
| 2885 | 606136.50 | 2286556.79 | Аналитический метод | 0.10 | - |
| 2886 | 606135.63 | 2286559.50 | Аналитический метод | 0.10 | - |
| 2887 | 606134.66 | 2286562.17 | Аналитический метод | 0.10 | - |
| 2888 | 606133.58 | 2286564.80 | Аналитический метод | 0.10 | - |
| 2889 | 606132.39 | 2286567.38 | Аналитический метод | 0.10 | - |
| 2890 | 606131.10 | 2286569.92 | Аналитический метод | 0.10 | - |
| 2891 | 606129.69 | 2286572.43 | Аналитический метод | 0.10 | - |

| 2. Сведения о характерных точках границ объекта | | | | | |
|---|---------------|------------|--|---|---|
| Обозначение характерных точек границ | Координаты, м | | Метод определения координат характерной точки | Средняя квадратическая погрешность положения характерной точки (Mt), м | Описание обозначения точки на местности (при наличии) |
| | X | Y | | | |
| 1 | 2 | 3 | 4 | 5 | 6 |
| 2892 | 606127.72 | 2286575.48 | Аналитический метод | 0.10 | - |
| 2893 | 606126.14 | 2286577.73 | Аналитический метод | 0.10 | - |
| 2894 | 606124.90 | 2286579.38 | Аналитический метод | 0.10 | - |
| 2895 | 606124.53 | 2286579.88 | Аналитический метод | 0.10 | - |
| 2896 | 606122.90 | 2286581.95 | Аналитический метод | 0.10 | - |
| 2897 | 606121.26 | 2286583.95 | Аналитический метод | 0.10 | - |
| 2898 | 606119.62 | 2286585.89 | Аналитический метод | 0.10 | - |
| 2899 | 606118.00 | 2286587.77 | Аналитический метод | 0.10 | - |
| 2900 | 606116.42 | 2286589.59 | Аналитический метод | 0.10 | - |
| 2901 | 606112.46 | 2286594.26 | Аналитический метод | 0.10 | - |
| 2902 | 606111.24 | 2286595.70 | Аналитический метод | 0.10 | - |
| 2903 | 606104.29 | 2286604.72 | Аналитический метод | 0.10 | - |
| 2904 | 606098.53 | 2286614.11 | Аналитический метод | 0.10 | - |
| 2905 | 606097.54 | 2286616.58 | Аналитический метод | 0.10 | - |
| 2906 | 606097.00 | 2286619.32 | Аналитический метод | 0.10 | - |
| 2907 | 606097.05 | 2286622.56 | Аналитический метод | 0.10 | - |
| 2908 | 606100.86 | 2286625.55 | Аналитический метод | 0.10 | - |
| 2909 | 606110.74 | 2286636.01 | Аналитический метод | 0.10 | - |
| 1728 | 606125.14 | 2286651.24 | Аналитический метод | 0.10 | - |
| 3. Сведения о характерных точках части (частей) границы объекта | | | | | |
| Обозначение характерных точек части границы | Координаты, м | | Метод определения координат характерной точки | Средняя квадратическая погрешность положения характерной точки (Mt), м | Описание обозначения точки на местности (при наличии) |
| | X | Y | | | |
| 1 | 2 | 3 | 4 | 5 | 6 |
| - | - | - | - | - | - |

Раздел 3

Сведения о местоположении измененных (уточненных) границ объекта

1. Система координат -

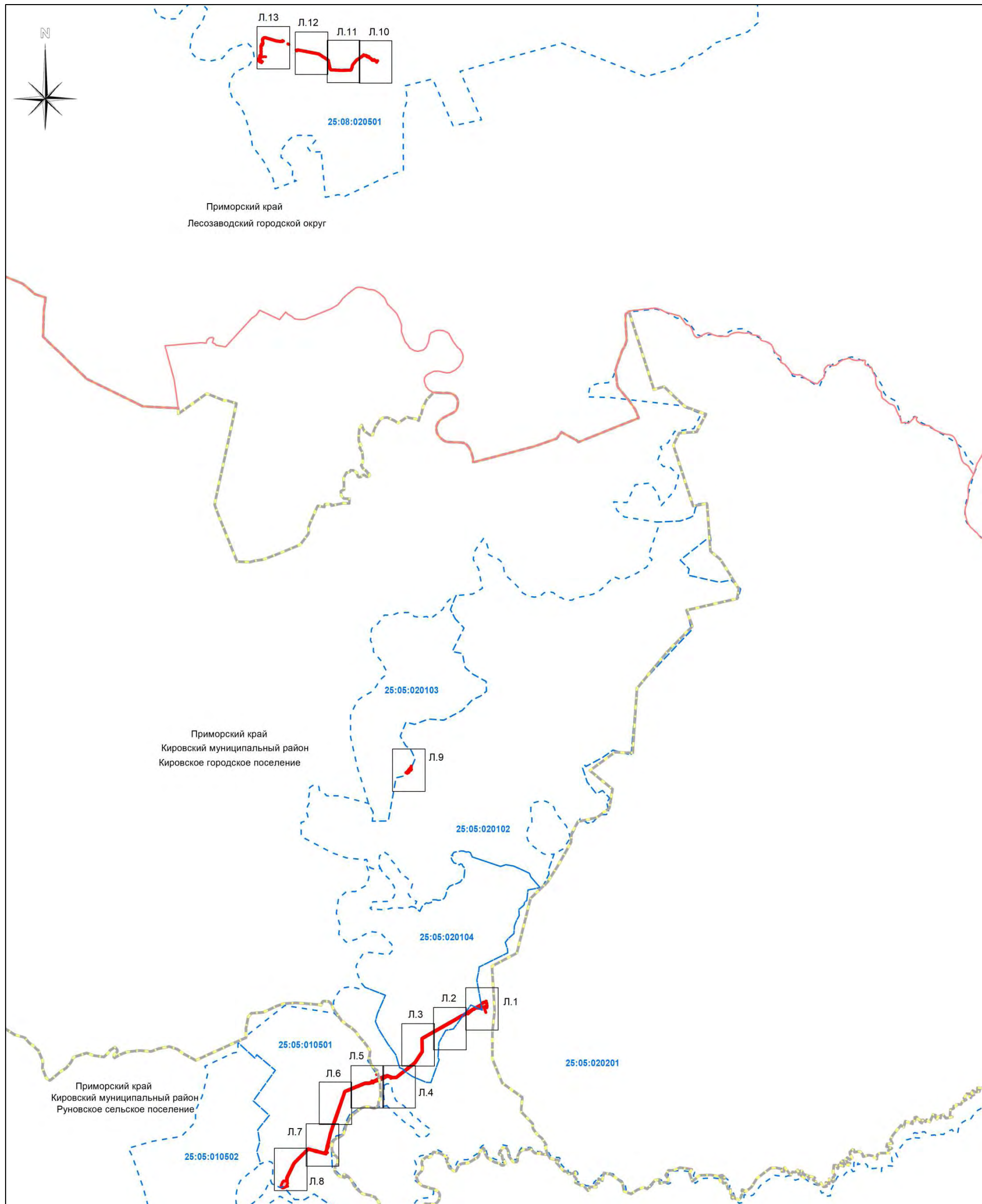
2. Сведения о характерных точках границ объекта

| Обозначение характерных точек границ | Существующие координаты, м | | Измененные (уточненные) координаты, м | | Метод определения координат характерной точки | Средняя квадратическая погрешность положения характерной точки (Mt), м | Описание обозначения точки на местности (при наличии) |
|--|-------------------------------|---|---|---|---|---|--|
| | X | Y | X | Y | | | |
| 1 | 2 | 3 | 4 | 5 | 6 | 7 | 8 |
| - | - | - | - | - | - | - | |

3. Сведения о характерных точках части (частей) границы объекта






| Обозначение характерных точек части границы | Существующие координаты, м | | Измененные (уточненные) координаты, м | | Метод определения координат характерной точки | Средняя квадратическая погрешность положения характерной точки (Mt), м | Описание обозначения точки на местности (при наличии) |
|--|-------------------------------|---|---|---|---|---|--|
| | X | Y | X | Y | | | |
| 1 | 2 | 3 | 4 | 5 | 6 | 7 | 8 |
| - | - | - | - | - | - | - | |

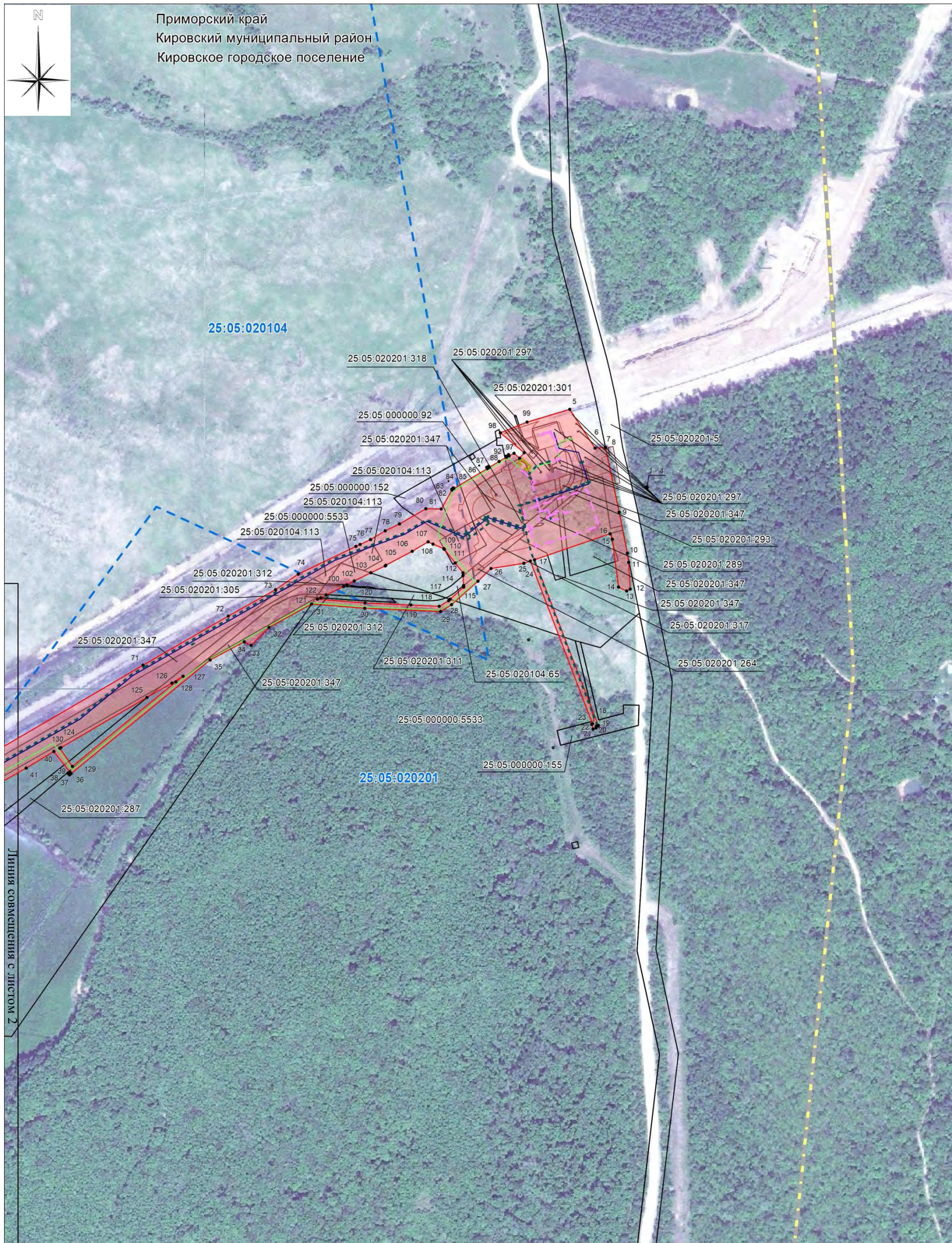
Схема расположения границ публичного сервитута



Масштаб 1:100 000

Условные обозначения:

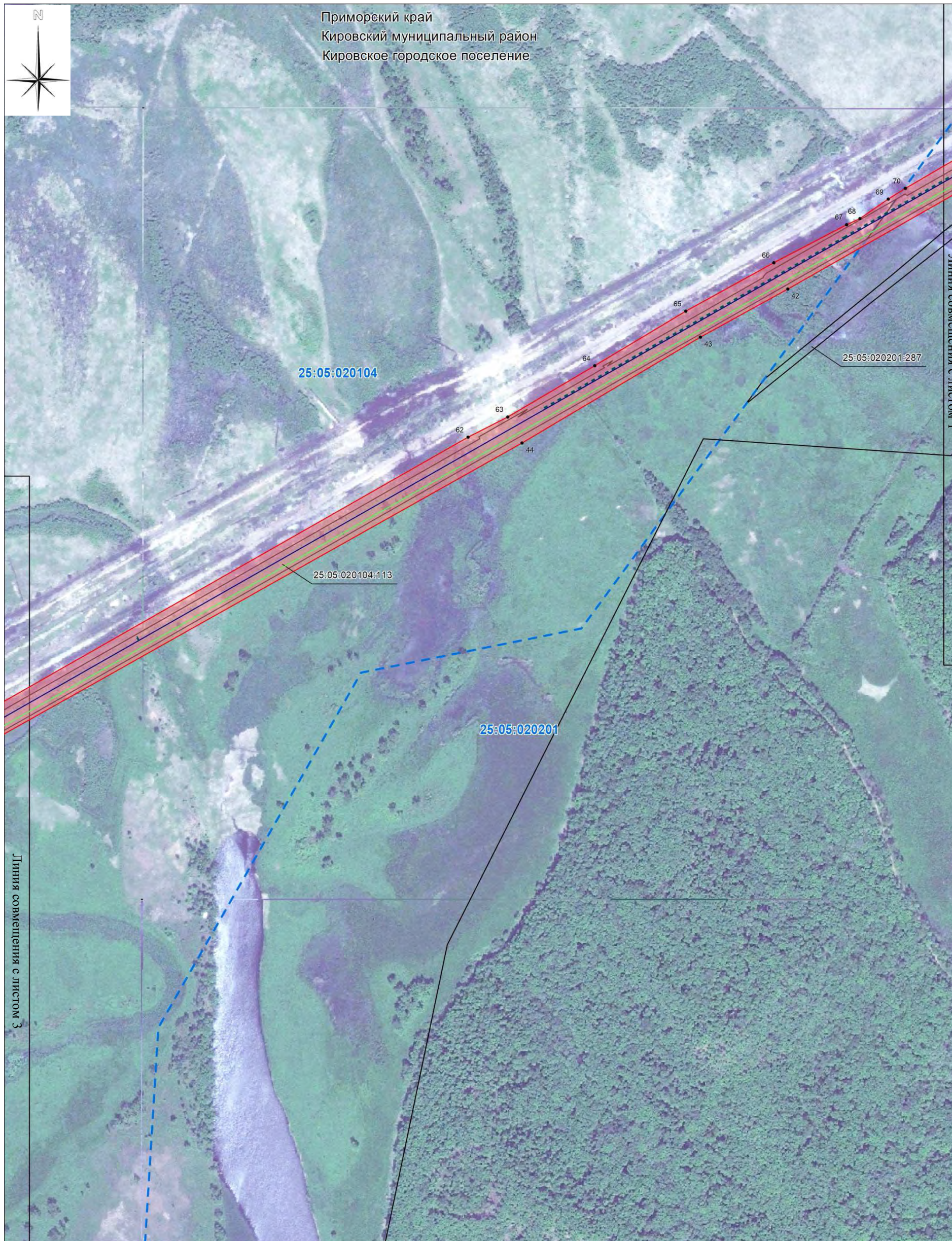
-  - проектная граница публичного сервитута;
-  **25:05:010502** - номер кадастрового квартала;
-  - обозначение и граница кадастрового квартала согласно сведениям ЕГРН;
-  - граница муниципального района;
-  - граница муниципального сельского поселения;



Условные обозначения












- | | | | |
|--|---|--|--|
| | - проектная граница публичного сервитута; | | - проектное местоположение нефтепровода; |
| | - граница земельного участка согласно сведениям ЕГРН; | | - проектируемая автомобильная дорога; |
| | 25:05:020201 - обозначение и граница кадастрового квартала согласно сведениям ЕГРН; | | - проектируемая ЛЭП; |
| | - граница муниципального района; | | - проектируемая ЭХЗ; |
| | - граница муниципального сельского поселения; | | - проектируемый кабель связи; |
| | | | - проектируемый электрокабель; |


Масштаб 1:5000














Условные обозначения

Масштаб 1:5000

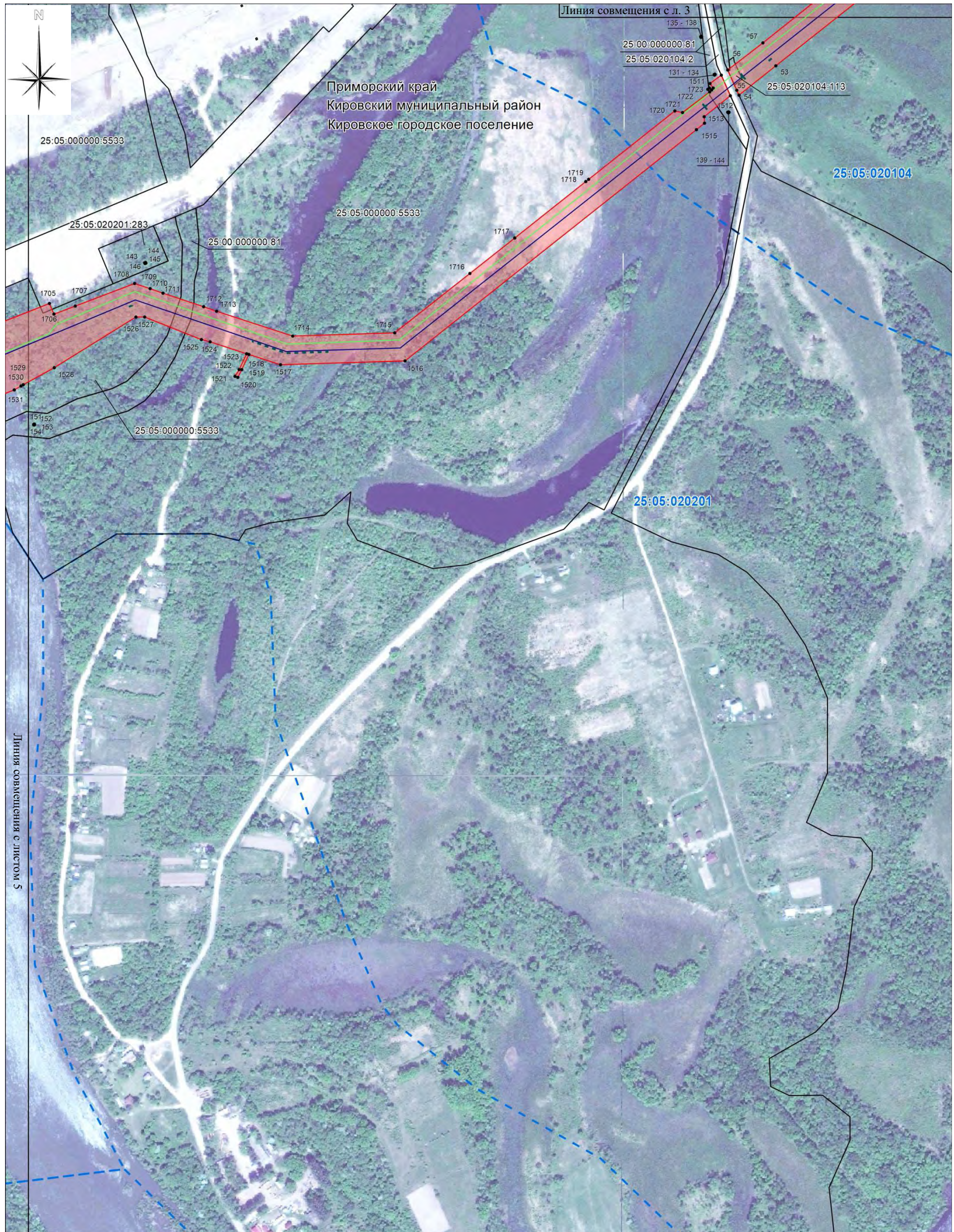
- | | | | |
|--|--|---|--|
|  | - проектная граница публичного сервитута; |  | - проектное местоположение нефтепровода; |
|  | - граница земельного участка согласно сведениям ЕГРН; |  | - проектируемая автомобильная дорога; |
|  25:05:020201 | - обозначение и граница кадастрового квартала согласно сведениям ЕГРН; |  | - проектируемая ЛЭП; |
|  | - граница муниципального района; |  | - проектируемая ЭХЗ; |
|  | - граница муниципального сельского поселения; |  | - проектируемый кабель связи; |
| | |  | - проектируемый электрокабель; |



Условные обозначения

- | | | | |
|---|--|---|--|
|  | - проектная граница публичного сервитута; |  | - проектное местоположение нефтепровода; |
|  | - граница земельного участка согласно сведениям ЕГРН; |  | - проектируемая автомобильная дорога; |
|  | - обозначение и граница кадастрового квартала согласно сведениям ЕГРН; |  | - проектируемая ЛЭП; |
|  | - граница муниципального района; |  | - проектируемая ЭХЗ; |
|  | - граница муниципального сельского поселения; |  | - проектируемый кабель связи; |
| | |  | - проектируемый электрокабель; |

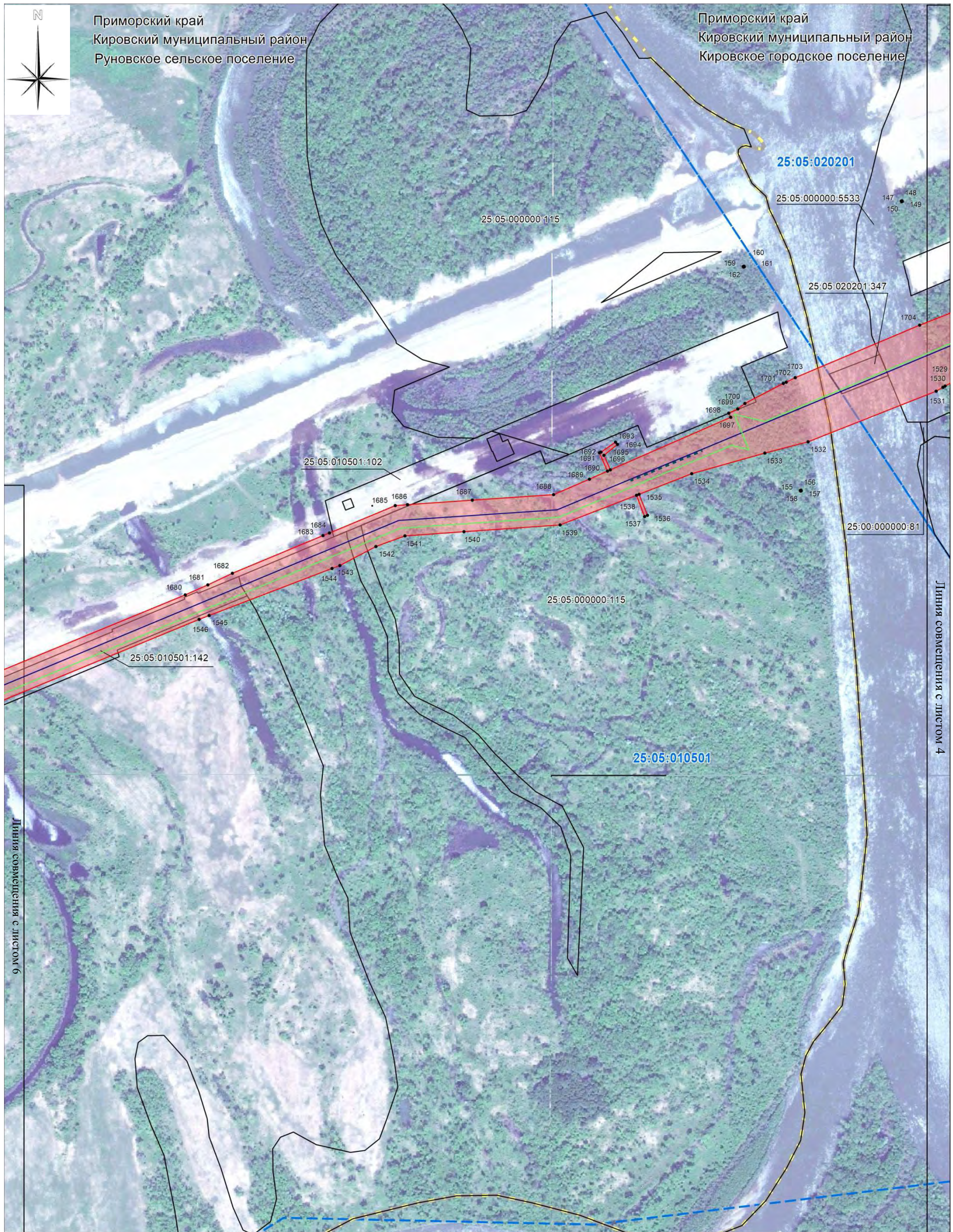
Масштаб 1:5000



Масштаб 1:5000

Условные обозначения












- проектная граница публичного сервитута;
- граница земельного участка согласно сведениям ЕГРН;
- 25:05:020201 - обозначение и граница кадастрового квартала согласно сведениям ЕГРН;
- граница муниципального района;
- граница муниципального сельского поселения;
- проектное местоположение нефтепровода;
- проектируемая автомобильная дорога;
- проектируемая ЛЭП;
- проектируемая ЭХЗ;
- проектируемый кабель связи;
- проектируемый электрокабель;



Линия совмещения с листом 6

Линия совмещения с листом 4

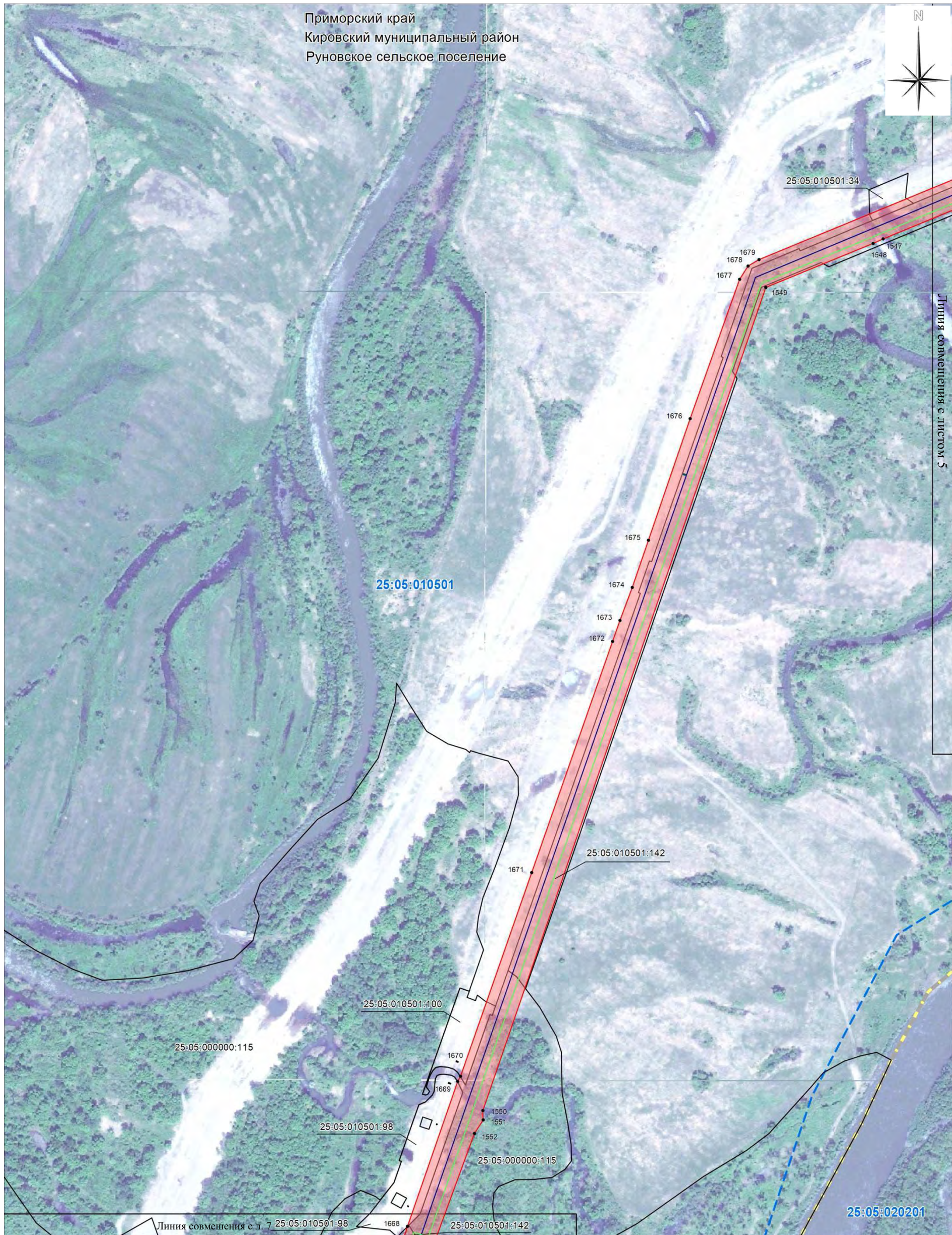
Условные обозначения

- | | | | |
|--|--|---|--|
|  | - проектная граница публичного сервитута; |  | - проектное местоположение нефтепровода; |
|  | - граница земельного участка согласно сведениям ЕГРН; |  | - проектируемая автомобильная дорога; |
|  25:05:010501 | - обозначение и граница кадастрового квартала согласно сведениям ЕГРН; |  | - проектируемая ЛЭП; |
|  | - граница муниципального района; |  | - проектируемая ЭХЗ; |
|  | - граница муниципального сельского поселения; |  | - проектируемый кабель связи; |
| | |  | - проектируемый электрокабель; |





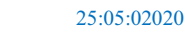






Масштаб 1:5000

Схема расположения границ публичного сервитута

Приморский край
Кировский муниципальный район
Руновское сельское поселение



Условные обозначения

- | | | | |
|---|---|---|--|
|  | - проектная граница публичного сервитута; |  | - проектное местоположение нефтепровода; |
|  | - граница земельного участка согласно сведениям ЕГРН; |  | - проектируемая автомобильная дорога; |
|  | 25:05:020201 - обозначение и граница кадастрового квартала согласно сведениям ЕГРН; |  | - проектируемая ЛЭП; |
|  | - граница муниципального района; |  | - проектируемая ЭХЗ; |
|  | - граница муниципального сельского поселения; |  | - проектируемый кабель связи; |
| | |  | - проектируемый электрокабель; |

Масштаб 1:5000



Приморский край
Кировский муниципальный район
Руновское сельское поселение

Линия совмещения с л. 6 25:05:010501:98 1668 25:05:010501:142

25:05:010501

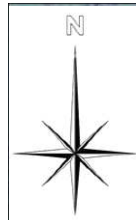
25:05:020201

Линия совмещения с выделом 8

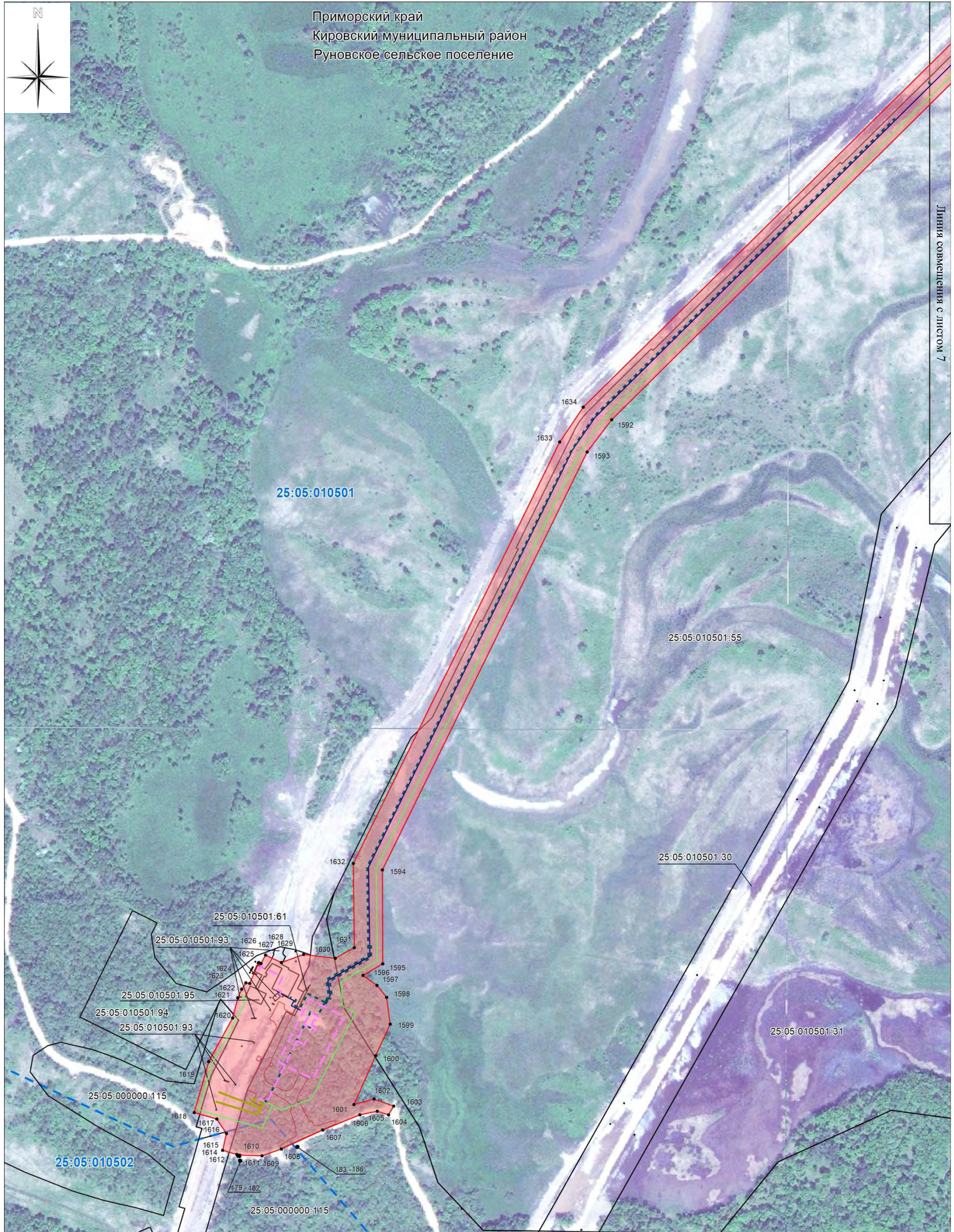
Масштаб 1:5000

Условные обозначения

- проектная граница публичного сервитута;
- граница земельного участка согласно сведениям ЕГРН;
- 25:05:020201 - обозначение и граница кадастрового квартала согласно сведениям ЕГРН;
- граница муниципального района;
- граница муниципального сельского поселения;
- проектное местоположение нефтепровода;
- проектируемая автомобильная дорога;
- проектируемая ЛЭП;
- проектируемая ЭХЗ;
- проектируемый кабель связи;
- проектируемый электрокабель;



Приморский край
Кировский муниципальный район
Руновское сельское поселение

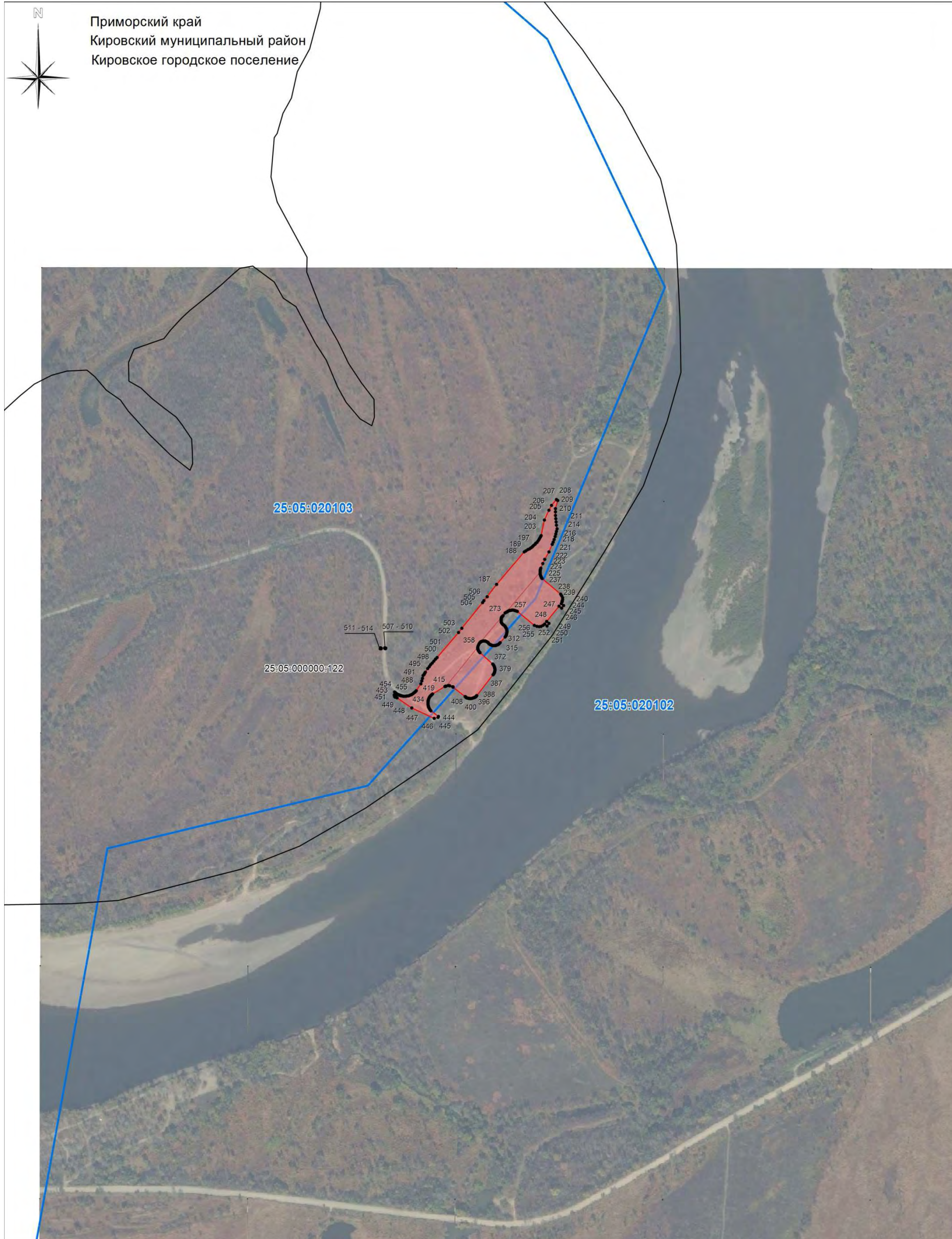


Линия совмещения с листом 7

Масштаб 1:5000



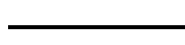

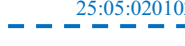






Условные обозначения

- | | | | |
|--|--|--|--|
| | - проектная граница публичного сервитута; | | - проектное местоположение нефтепровода; |
| | - граница земельного участка согласно сведениям ЕГРН; | | - проектируемая автомобильная дорога; |
| | - обозначение и граница кадастрового квартала согласно сведениям ЕГРН; | | - проектируемая ЛЭП; |
| | - граница муниципального района; | | - проектируемая ЭХЗ; |
| | - граница муниципального сельского поселения; | | - проектируемый кабель связи; |
| | | | - проектируемый электрокабель; |



Масштаб 1:5000

Условные обозначения

- | | | | |
|---|---|---|--|
|  | - проектная граница публичного сервитута; |  | - проектное местоположение нефтепровода; |
|  | - граница земельного участка согласно сведениям ЕГРН; |  | - проектируемая автомобильная дорога; |
|  | 25:05:020102 - обозначение и граница кадастрового квартала согласно сведениям ЕГРН; |  | - проектируемая ЛЭП; |
|  | - граница муниципального района; |  | - проектируемая ЭХЗ; |
|  | - граница муниципального сельского поселения; |  | - проектируемый кабель связи; |
| | |  | - проектируемый электрокабель; |



Масштаб 1:5000

Условные обозначения

- | | | | |
|--|--|--|--|
| | - проектная граница публичного сервитута; | | - проектное местоположение нефтепровода; |
| | - граница земельного участка согласно сведениям ЕГРН; | | - проектируемая автомобильная дорога; |
| | - обозначение и граница кадастрового квартала согласно сведениям ЕГРН; | | - проектируемая ЛЭП; |
| | - граница муниципального района; | | - проектируемая ЭХЗ; |
| | - граница муниципального сельского поселения; | | - проектируемый кабель связи; |
| | | | - проектируемый электрокабель; |



Приморский край
Лесозаводский городской округ



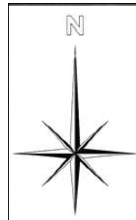
Линия совмещения с листом 12

Линия совмещения с листом 10

Масштаб 1:5000

Условные обозначения

- проектная граница публичного сервитута;
- граница земельного участка согласно сведениям ЕГРН;
- 25:08:020501 - обозначение и граница кадастрового квартала согласно сведениям ЕГРН;
- граница муниципального района;
- граница муниципального сельского поселения;
- проектное местоположение нефтепровода;
- проектируемая автомобильная дорога;
- проектируемая ЛЭП;
- проектируемая ЭХЗ;
- проектируемый кабель связи;
- проектируемый электрокабель;



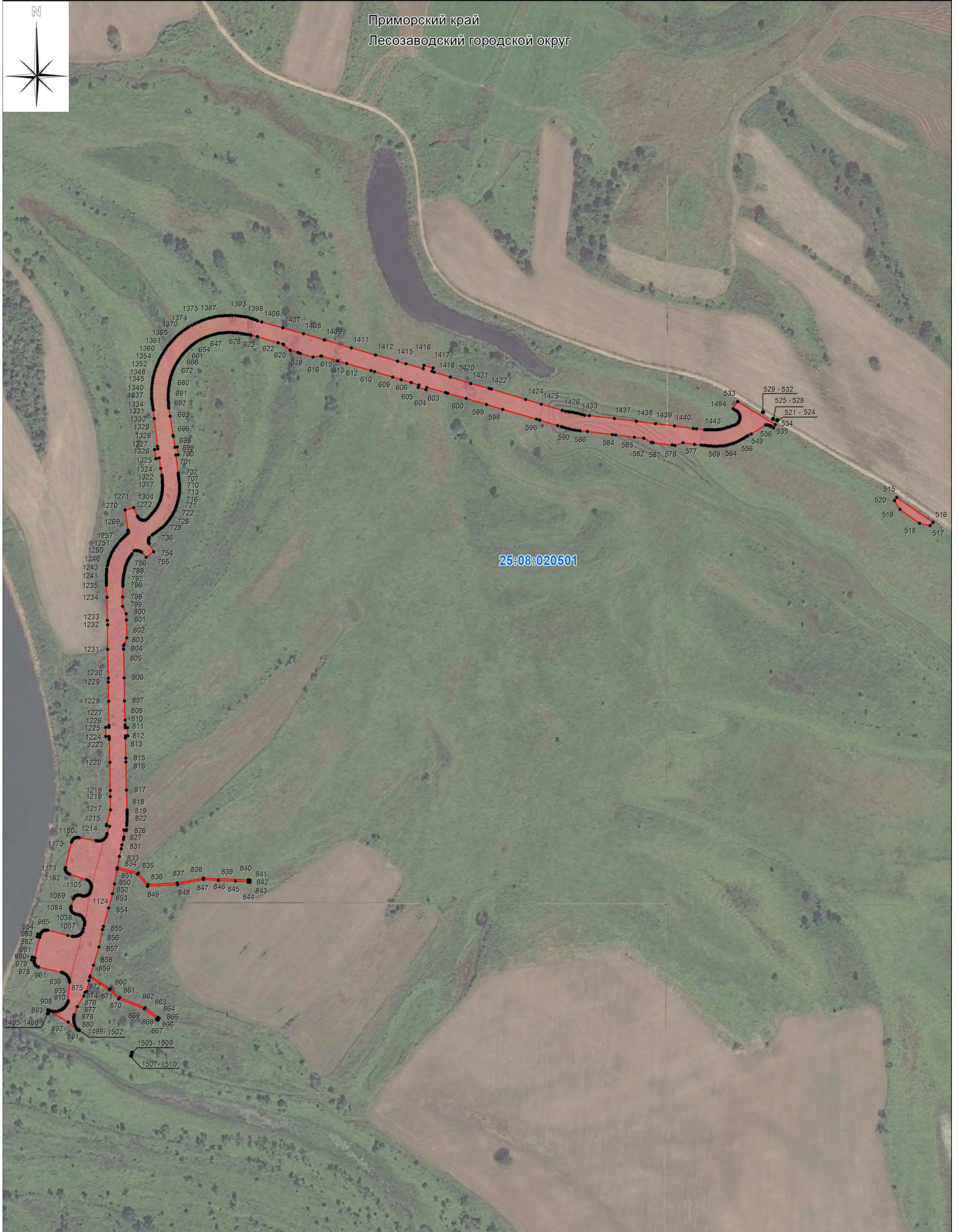
Приморский край
Лесозаводский городской округ



Масштаб 1:5000

Условные обозначения

- | | | | |
|--|--|--|--|
| | - проектная граница публичного сервитута; | | - проектное местоположение нефтепровода; |
| | - граница земельного участка согласно сведениям ЕГРН; | | - проектируемая автомобильная дорога; |
| | - обозначение и граница кадастрового квартала согласно сведениям ЕГРН; | | - проектируемая ЛЭП; |
| | - граница муниципального района; | | - проектируемая ЭХЗ; |
| | - граница муниципального сельского поселения; | | - проектируемый кабель связи; |
| | | | - проектируемый электрокабель; |



Масштаб 1:5000

Условные обозначения

- | | | | |
|--|--|--|--|
| | - проектная граница публичного сервитута; | | - проектное местоположение нефтепровода; |
| | - граница земельного участка согласно сведениям ЕГРН; | | - проектируемая автомобильная дорога; |
| | - обозначение и граница кадастрового квартала согласно сведениям ЕГРН; | | - проектируемая ЛЭП; |
| | - граница муниципального района; | | - проектируемая ЭХЗ; |
| | - граница муниципального сельского поселения; | | - проектируемый кабель связи; |
| | | | - проектируемый электрокабель; |